

まちづくり交付金 事後評価シート

ひでや

日出谷地区

平成21年12月

埼玉県 桶川市

様式2-1 評価結果のまとめ


都道府県名	埼玉県		市町村名	桶川市		地区名	日出谷地区		面積	566.5ha		
交付期間	平成17～21年度		事後評価実施時期	平成21年12月		交付対象事業費	1,071百万円		国費率	0.4		
1) 事業の実施状況	当初計画に位置づけ、実施した事業		事業名									
			基幹事業	◆道路…①3・4・18日出谷中央通り線 ◆土地区画整理事業…②上日出谷南特定土地区画整理事業 ③下日出谷東特定土地区画整理事業								
	当初計画から削除した事業		事業名			削除/追加の理由			削除/追加による目標、指標、数値目標への影響			
			基幹事業	◆公園…⑤城山公園 ◆地域生活基盤施設…⑥上日出谷南2号調整池事業			⑤⑥個別事業の見直しのため削除			軽微		
	新たに追加した事業		基幹事業	◆道路…④市道58号線 ◆公園…⑤城山公園 ◆地域生活基盤施設…⑥上日出谷南2号調整池整備事業			道路整備等を促進し、目標をより良くするために追加			軽微		
提案事業			◆地域創造…③組合区画整理推進助成事業 ④街区公園トイレ整備事業 ⑤防災倉庫整備事業			目標をより良くするために追加			軽微			
交付期間の変更		当初	平成17年度～平成21年度		交付期間の変更による事業、指標、数値目標への影響							
		変更	—									
2) 都市再生整備計画に記載した目標を定量化する指標の達成状況	指標		単位	従前値	目標値	数値		目標	1年以内の	効果発現要因	フォローアップ	
				基準年度	目標年度	モニタリング	評価値	達成度	達成見込み	(総合所見)	予定時期	
	指標1	地区内人口	人	20,175	H16	20,175	H21	20,023	△	あり ● なし	新市街地の整備は、人口減少の歯止めにも貢献している。	平成23年3月
	指標2	防災活動困難地域の解消	世帯	15	H16	0	H21	0	○	あり なし	土地区画整理事業の進捗により、緊急車両の進入が可能となり、困難地域が解消された。	
	指標3	交通事故による救急車の出動	件	30	H16	20	H21	28	△	あり なし ●	道路の新設・拡幅等の整備が進み、交通事故の発生件数(実数)は、削減された(その他指標2)。	平成23年3月
	指標4									あり なし		
3) その他の数値指標(当初設定した数値目標以外の指標)による効果発現状況	指標		単位	従前値	目標値	数値		目標	1年以内の	効果発現要因	フォローアップ	
				基準年度	目標年度	モニタリング	評価値	達成度※1	達成見込み	(総合所見)	予定時期	
	その他の数値指標1	人口(区域限定)	人	16,365	H16		16,507			土地区画整理事業の進捗による新規住宅用地の創出と、住み良い環境整備が、人口増加に貢献した。		
	その他の数値指標2	交通事故発生件数(区域限定)	件	61	H16		54			道路の新設・拡幅改良等の整備を実施した結果、事故発生件数が減少した。		
その他の数値指標3												
4) 定性的な効果発現状況		◆生活道路や公園内のトイレ整備を実施したことにより、地域住民の利便性が高まるなど生活環境の改善が図られた。 ◆アクセス道路の整備により、市内道路ネットワークが強化され、目的地まで安全で、かつ短時間で移動が可能になった。										
5) 実施過程の評価			実施内容				実施状況				今後の対応方針等	
	モニタリング	なし					都市再生整備計画に記載し、実施できた 都市再生整備計画に記載はなかったが、実施した 都市再生整備計画に記載したが、実施できなかった 都市再生整備計画に記載し、実施できた					
	住民参加プロセス	なし					都市再生整備計画に記載はなかったが、実施した 都市再生整備計画に記載したが、実施できなかった 都市再生整備計画に記載し、実施できた					
	持続的なまちづくり体制の構築	なし					都市再生整備計画に記載し、実施できた 都市再生整備計画に記載はなかったが、実施した 都市再生整備計画に記載したが、実施できなかった					

様式2-2 地区の概要


日出谷地区(埼玉県桶川市) まちづくり交付金の成果概要

まちづくりの目標	目標を定量化する指標	従前値	目標値	評価値			
大目標：脆弱な都市基盤を早期に解消し、住民も一体となって活動する安全・安心なまちづくり	地区内人口	20,175	H16	20,175	H21	20,023	H21
目標1：道路等の整備により、西小学校及び日出谷小学校への通学路の安全確保と防災活動困難地域の早期解消を図るまちづくりを行う	防災活動困難地域の解消	15	H16	0	H21	0	H21
目標2：住民参加をいろいろな分野で図ることにより、地域に愛着をもっていただけるようなまちづくりを行う	交通事故による救急車の出動	30	H16	20	H21	28	H21
目標3：交流拠点として新住民と旧来の住民、また、子供とお年寄りの架け橋になるような魅力的なまちづくりを行う							

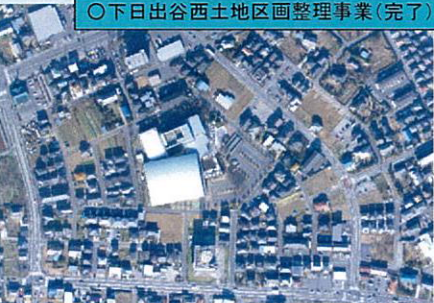
◆トイレ整備(下日出谷第1公園)

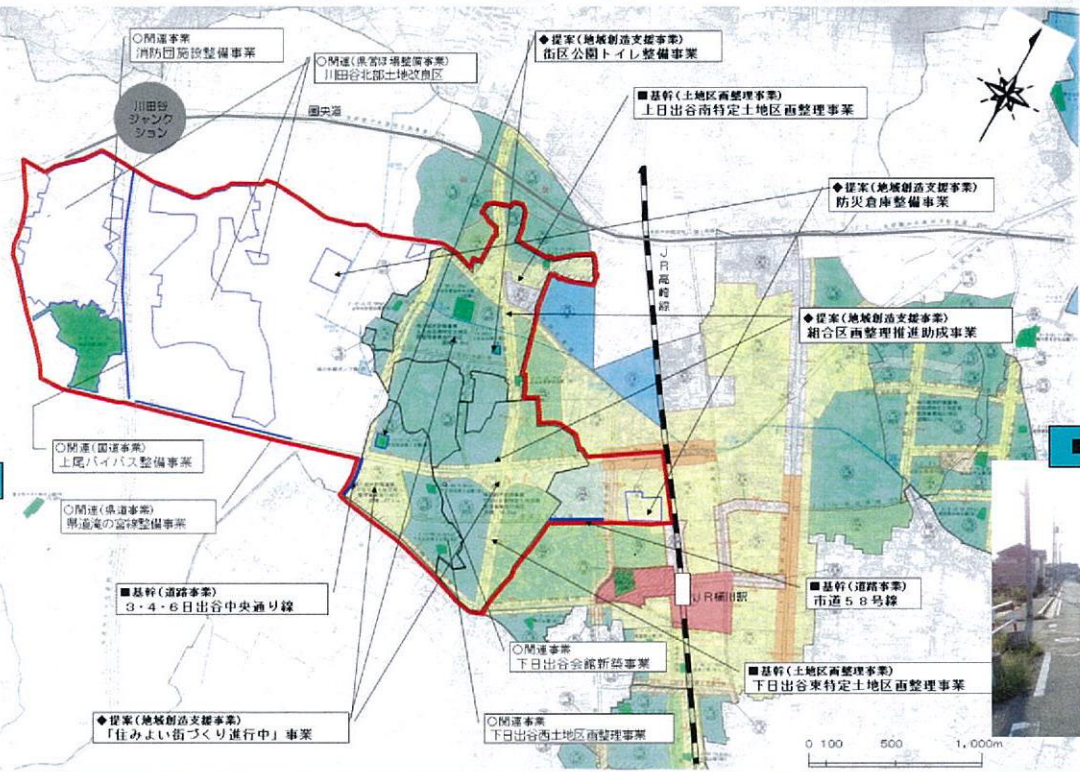


■日出谷中央通り線




○下日出谷西土地区画整理事業(完了)







■上日出谷南土地区画整理事業



■都市計画道路(上日出谷南)



■建物移転・道路整備(下日出谷東)



まちの課題の変化

- ◆区画整理事業地内の道路については、道路整備を実施し、事故防止対策や狭隘道路の解消を促進した。
- ◆新市街地における基盤整備を重点的に実施した結果、新規住宅の建設や地区人口の増加を図ることができた。

今後のまちづくりの方策(改善策を含む)

- ◆圏央道 桶川北本ICの暫定供用に伴い、県道滝の宮線の早期全面開通を図るため、環境整備を行なう。
- ◆区画整理地内の未整備地区や、区画整理除外地区における道路の新設・改善工事を促進し、住民の安全を確保する。
- ◆ソフト・ハードの両面から 交通安全の向上を図る。