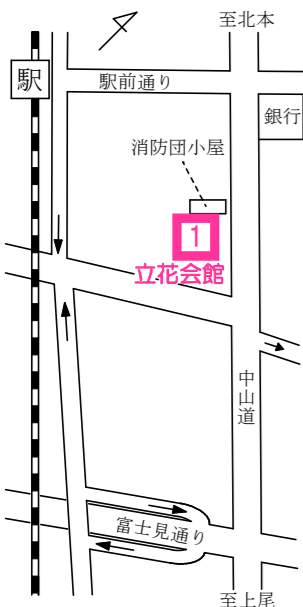

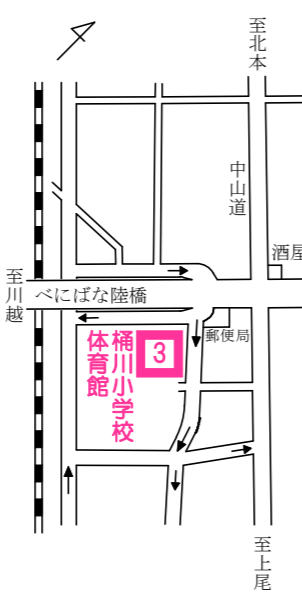






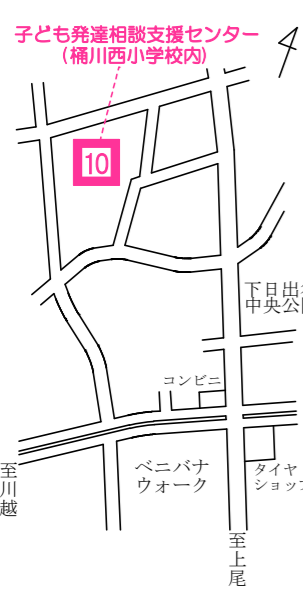
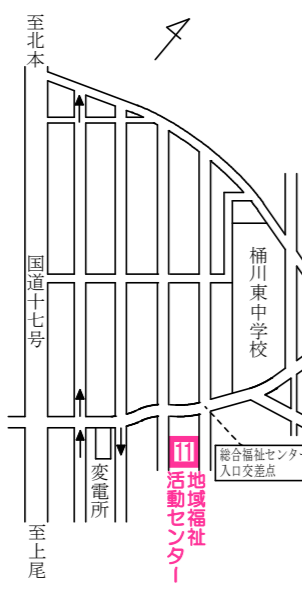


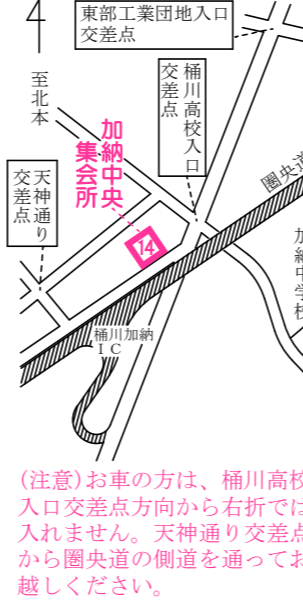

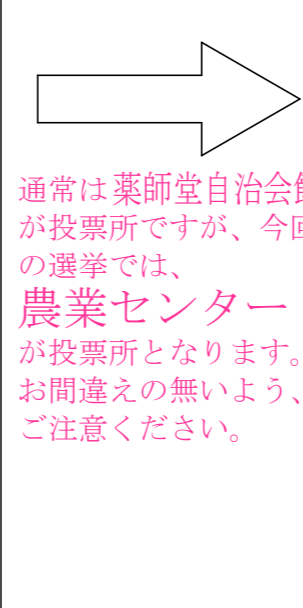

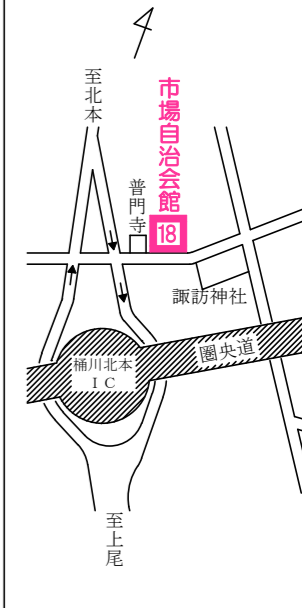


# 投票所・投票区域一覧

投票区	第 1 投票区	第 2 投票区	第 3 投票区	第 4 投票区	第 5 投票区	第 6 投票区	第 7 投票区	第 8 投票区	第 9 投票区
投票所	立花会館	勤労福祉会館	桶川小学校	朝日小学校	桶川集会所(ユニティ)	保健センター	桶川市役所	市役所旧分庁舎	日出谷団地集会所
投票所付近の略図									
投票区域	東 1・2 丁目 南 1・2 丁目 寿 1 丁目	北 1・2 丁目 寿 2 丁目	西 1・2 丁目 加納(国道17号西側) 坂田(国道17号西側)	神明 1・2 丁目 朝日 1・2・3 丁目	若宮 1・2 丁目	鴨川 1・2 丁目 泉 1 丁目(9～18番)	泉 1 丁目(1～8番) 泉 2 丁目	上日出谷南 1 丁目 19～24・26～72 " 2 丁目 4・8～34 " 3 丁目 4～32・40～61 上日出谷 1088～1324 番地 下日出谷東 3 丁目 1～20・24～30 下日出谷 836～844 番地 " 849～864 番地 " 866～997 番地	上日出谷南1丁目 1～18・73～83 " 2丁目 1～3・5～7・35～39 " 3丁目 1～3・33～39・62～65 上日出谷 1088～1324 番地 下日出谷東 3 丁目 1～20・24～30 下日出谷 836～844 番地 " 849～864 番地 " 866～997 番地

投票区	第 10 投票区	第 11 投票区	第 12 投票区	第 13 投票区	第 14 投票区	第 15 投票区	第 16 投票区	第 17 投票区	第 18 投票区
投票所	子ども発達相談支援センター (桶川西小学校内)	地域福祉活動センター (社会福祉協議会)	坂田コミュニティセンター	坂田保育所	加納中央集会所	加納小学校	農業センター 今回のみ投票所変更	農業センター	市場自治会館
投票所付近の略図									
投票区域	上日出谷南 1 丁目 25 下日出谷 1～835 番地 " 845～848・865 番地 " 1325～1516番地 下日出谷東 1・2 丁目 下日出谷東 3 丁目 21～23・31・32 下日出谷西 1・2・3 丁目	末広 1・2・3 丁目	坂田 1～531 番地 " 606～609 番地 " 723～735 番地 坂田東 1・2 丁目 坂田東 3 丁目 1～23・27 坂田西 1・2 丁目	坂田字目沢(国道17号東側) 坂田 971 番地 " 1021～1094 番地 " 1172～1617 番地 坂田東 3 丁目 24～26 坂田西 3 丁目	加納(国道17号東側) 篠津、五丁台 赤堀 1・2 丁目	坂田532～540 番地 " 548～577 番地 " 689～718 番地 " 759～965 番地 " 977～1020 番地 " 1095～1171 番地 舎人新田、小針領家、倉田	川田谷 1～1017 番地 " 1112～1807 番地	川田谷 1018～1111 番地 " 1808～4894 番地	川田谷 4895～9010 番地

あなたの投票所をもう一度確かめましょう

※駐車場に限りがある投票所もありますので、ご注意願います。