

圏央道(埼玉県区間)の整備効果

埼玉県では「田園都市産業ゾーン基本方針」を策定し、産業基盤づくりを推進しています。

田園都市産業ゾーン選定地区(H26.9時点)



川島IC周辺の開発状況



圏央道が全線開通すると湘南海岸、成田空港までの所要時間が大幅に短縮されます。



国道17号交差付近から久喜方面を望む (平成26年5月撮影)



菖蒲PA付近から幸手方面を望む (平成26年5月撮影)

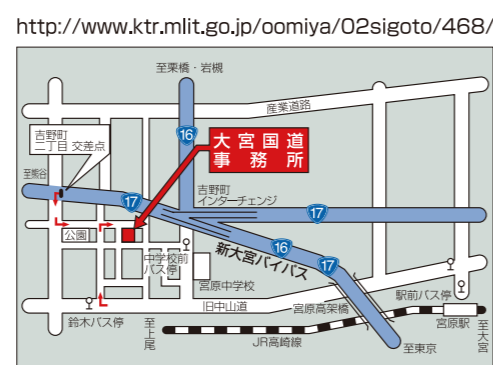


JR高崎線交差付近から久喜方面を望む (平成26年5月撮影)

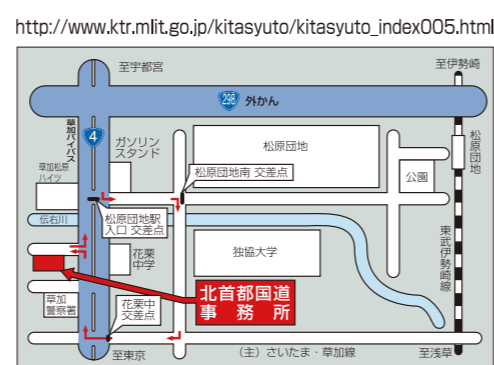


桶川市加納付近から幸手方面を望む (平成26年5月撮影)

国土交通省関東地方整備局
大宮国道事務所
〒331-9649
埼玉県さいたま市北区吉野町1丁目435番
TEL.048(669)1206 調査課



国土交通省関東地方整備局
北首都国道事務所
〒340-0044
埼玉県草加市花栗3丁目24番15号
TEL.048(941)6002 計画課



東日本高速道路株式会社 関東支社
さいたま工事事務所
〒339-8502
埼玉県さいたま市若槻区加倉260番
TEL.048(749)9620(代)



明日へのネットワーク

国道468号 首都圏中央連絡自動車道



桶川北本IC付近から久喜方面を望む (平成26年5月撮影)



埼玉県区間事業概要

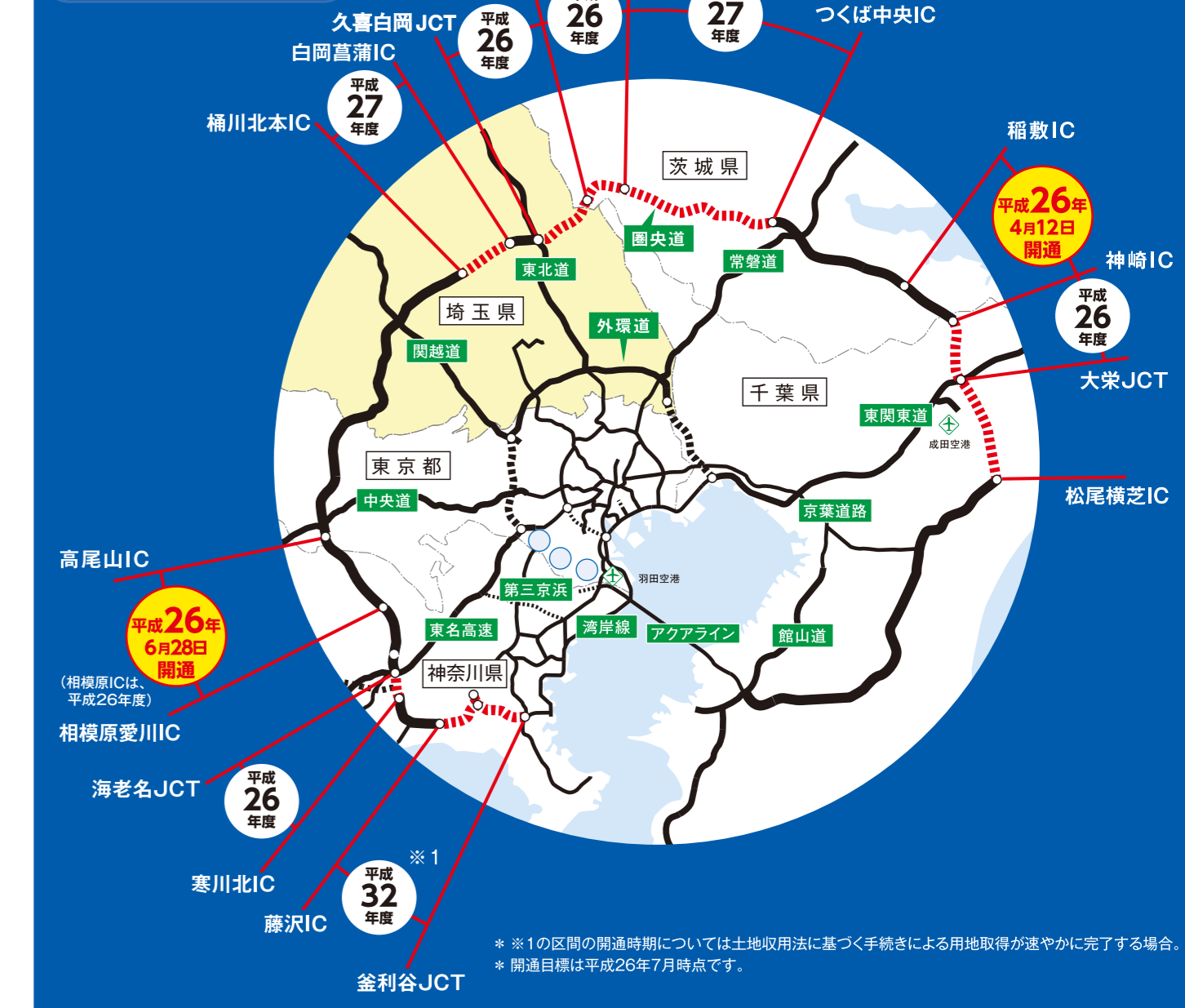
圏央道とは

首都圏に流入する交通を分散し、交通渋滞を緩和するとともに、首都圏の産業活力の向上、首都直下地震等の災害発生時における避難や救助、その後の復旧活動等において重要な役割を果たす、総延長約300kmの高規格幹線道路であり、これまでに約196kmが開通しています。

埼玉県の計画延長は58.4kmであり、これまでに、都県境(入間市)～桶川北本IC間の33.2kmと白岡菖蒲IC～久喜白岡JCT間の3.3kmが開通しています。

残る桶川北本IC～白岡菖蒲IC間の10.8km及び久喜白岡JCT～茨城県境(幸手市)間の11.1kmについても、早期開通を目指して事業を推進しています。

開通目標

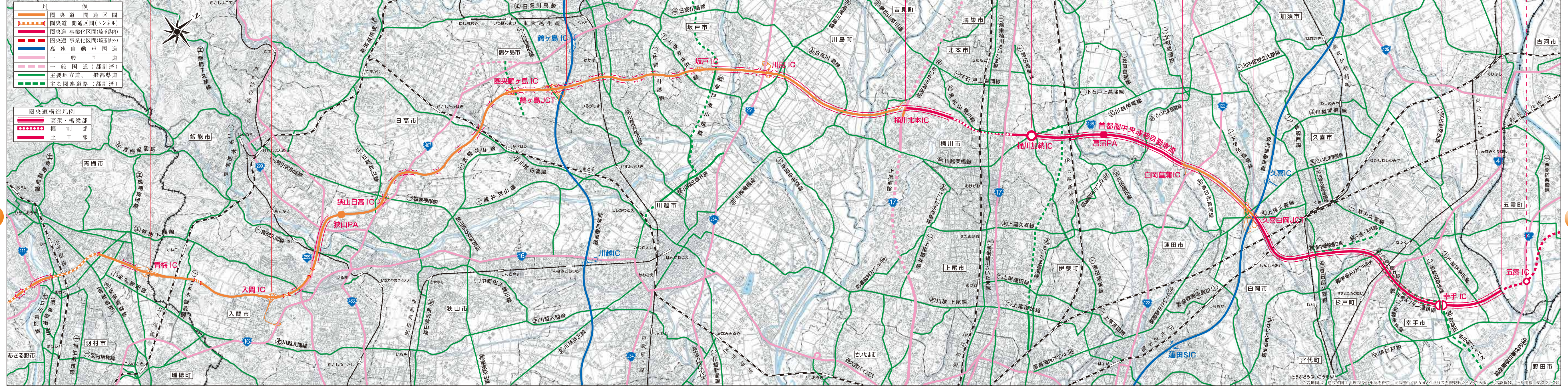
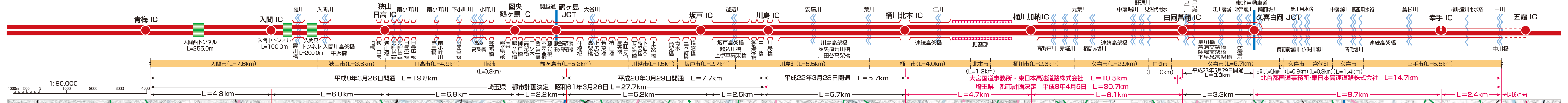


事業の経緯

年月日	事業内容	年月日	事業内容
昭和60年度	都県境～間越道間が事業化	平成6年度	国道254号～埼玉・茨城県境が事業化
昭和61年 3月 28日	都県境～国道254号の都市計画決定	平成 8年 3月 26日	青梅IC～鶴ヶ島JCTが開通
平成元年度	間越道～国道254号間が事業化	平成 8年 4月 5日	国道254号～埼玉・茨城県境の都市計画決定
平成元年 8月 8日	基本計画決定・整備計画決定(都県境～国道254号)	平成 9年 2月 5日	整備計画決定(国道254号～埼玉・茨城県境)
平成 2年 11月 1日	基本計画決定(国道254号～埼玉・茨城県境)	平成10年 4月 7日	坂戸ICの都市計画決定
平成 3年 10月 1日	圏央鶴ヶ島ICの都市計画決定	平成20年 3月 29日	鶴ヶ島JCT～川島IC間が開通
平成 5年 4月 1日	国道468号に路線決定	平成22年 3月 28日	川島IC～桶川北本IC間が開通
		平成23年 5月 29日	白岡菖蒲IC～久喜白岡JCT間が開通

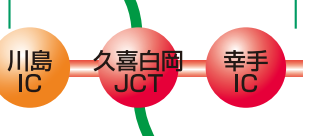
青梅IC ~ 川島IC 区間

埼玉県都市計画決定
昭和61年3月28日
[区間]
埼玉県入間市大字木蓮寺
埼玉県比企郡川島町大字平沼
[延長]
L=27.7km

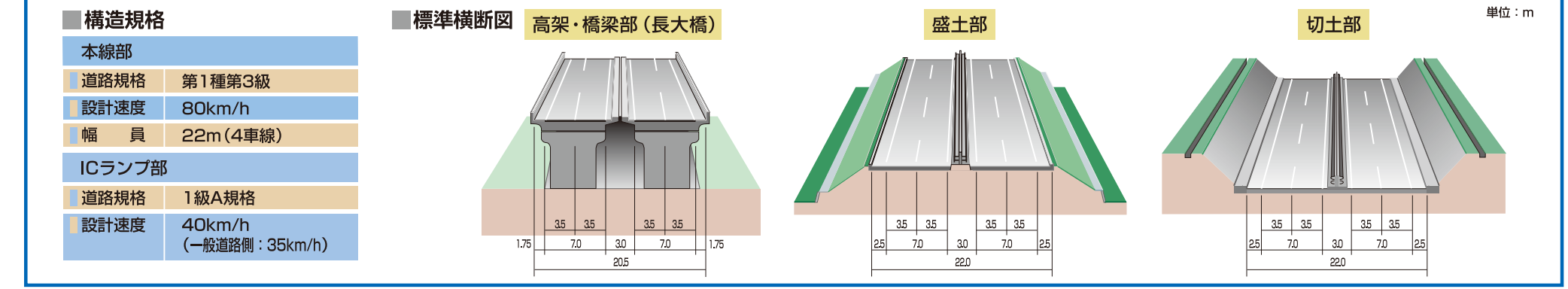


川島IC ~ 埼玉・茨城 県境区間

埼玉県都市計画決定
平成8年4月5日
[区間]
埼玉県比企郡川島町大字平沼
埼玉県幸手市大字木立
[延長]
L=30.7km



青梅IC ~ 川島IC 区間



連絡施設

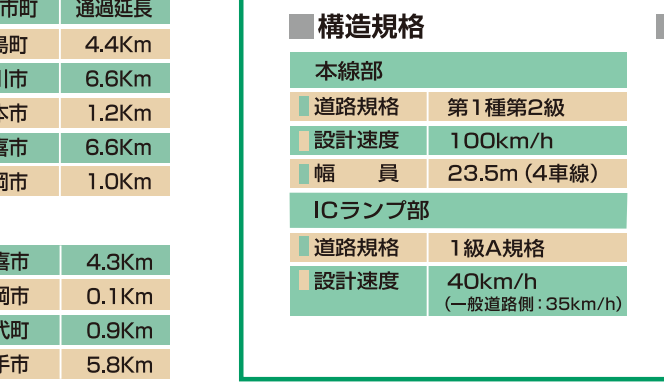
名称	所在地	接続箇所
入間IC	入間市	国道16号
狭山日高IC	狭山市	県道日高狭山線
圏央鶴ヶ島IC	鶴ヶ島市	都計道 (鶴ヶ島市道)
鶴ヶ島JCT	鶴ヶ島市	関越自動車道
坂戸IC	坂戸市	都計道坂戸川越線
川島IC	川島町	国道254号
桶川北本IC	桶川市	国道17号上尾道路
桶川加納IC	桶川市	主要地方道川越栗橋線 ※1
白岡菫蔦IC	久喜市	国道122号バイパス
久喜白岡JCT	久喜市	東北自動車道
幸手IC	幸手市	都計道幸手インター連絡線 ※2

※1: 国道17号へ連絡、※2: 国道4号へ連絡

通過市町と通過延長

通過市町	通過延長
青梅IC ~ 鶴ヶ島JCT	入間市 7.6Km
	狭山市 3.6Km
	日高市 4.9Km
	川越市 0.8Km
	鶴ヶ島市 2.9Km
鶴ヶ島JCT ~ 川島IC	鶴ヶ島市 2.4Km
	川越市 1.5Km
	坂戸市 2.7Km
	川島町 1.1Km

川島IC ~ 久喜白岡JCT 区間



久喜白岡JCT ~ 埼玉・茨城 県境区間

構造規格	
本線部	道路規格 第1種第3級
	設計速度 80km/h
	幅員 21.5m
ICランプ部	道路規格 1級A規格
	設計速度 40km/h (一般道路側: 35km/h)