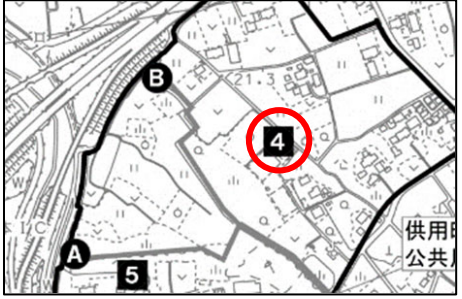
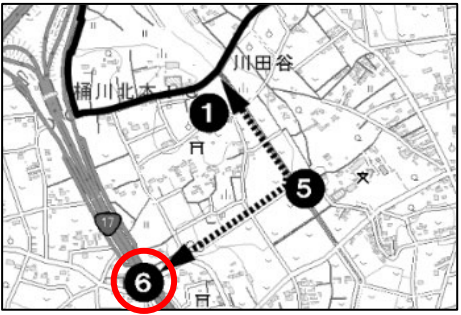



桶川都市計画事業
 (仮称)桶川北本 I C 周辺東部地区土地区画整理事業
 環境影響評価調査計画書

正 誤 表

<本編・概要版 共通>

ページ	誤	正
p. 55	図 4.5-1 ④の位置 	図 4.5-1 ④の位置 
p. 80	2) 環境保全に関する配慮方針 <u>置を検討し、工事における影響を 軽減する。</u>	2) 環境保全に関する配慮方針 (削除)
p. 82	表 4.12-1 6 天沼はぐくみ橋 (歩道橋) ・計画地敷地境界からの距離 <u>約 400m</u> ・計画地及びアクセス道路の 境界からの距離 <u>約 50m</u>	表 4.12-1 6 天沼はぐくみ橋 (歩道橋) ・計画地敷地境界からの距離 <u>約 200m</u> ・計画地及びアクセス道路の 境界からの距離 <u>約 200m</u>
p. 83	図 4.12-1 ⑥の位置 	図 4.12-1 ⑥の位置 
p. 98	2) 予測方法 ④3 行目 また、 <u>廃棄物の排出抑制</u> の状況に	2) 予測方法 ④3 行目 また、 <u>排出量削減</u> の状況に

※ホームページに掲載の電子データは、修正済みです。