# 第 10 章　日照阻害

# 第 10 章　日照阻害

## 10.1　予測結果

### (1) 時刻日影図及び等時間日影図

地盤面高さ＋0ｍにおける想定計画建築物の冬至、春秋分、夏至の時刻別日影図は図 10.1-1～図 10.1-3 に、等時間日影図は図 10.1-4～図 10.1-6 に示すとおりである。

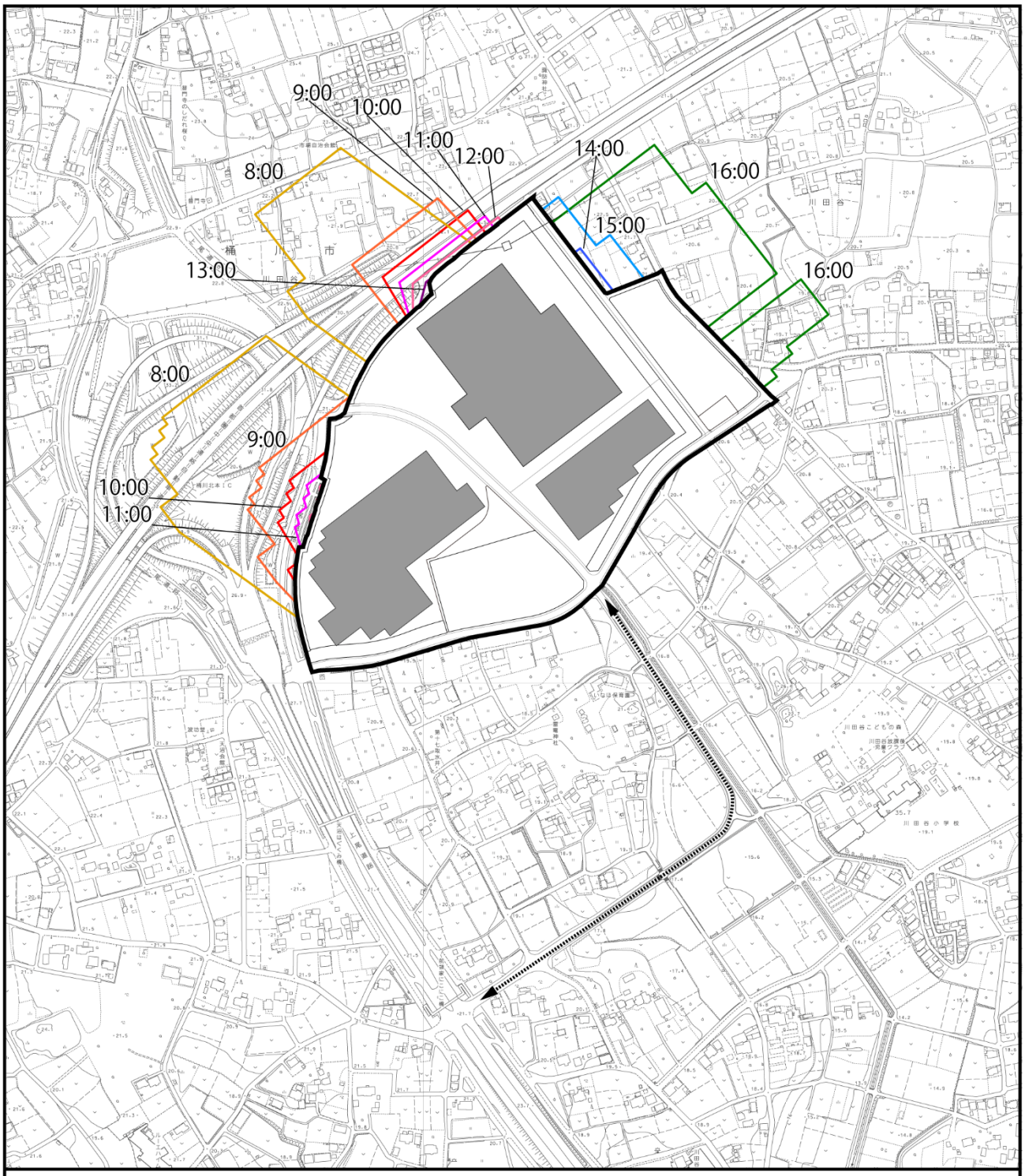


この地図は「2500 分の 1 管内図（桶川市）」（平成 29 年 3 月）を使用して作成したものである。

凡　例

- 計画地
- アクセス道路
- 想定計画建築物
- 8:00の日影線
- 9:00の日影線
- 10:00の日影線
- 11:00の日影線
- 12:00の日影線
- 13:00の日影線
- 14:00の日影線
- 15:00の日影線
- 16:00の日影線

図 10.1-1　時刻別日影図（冬至）
（測定面：地盤面高さ＋0m）

1：7，500
0　50　100　200m

N

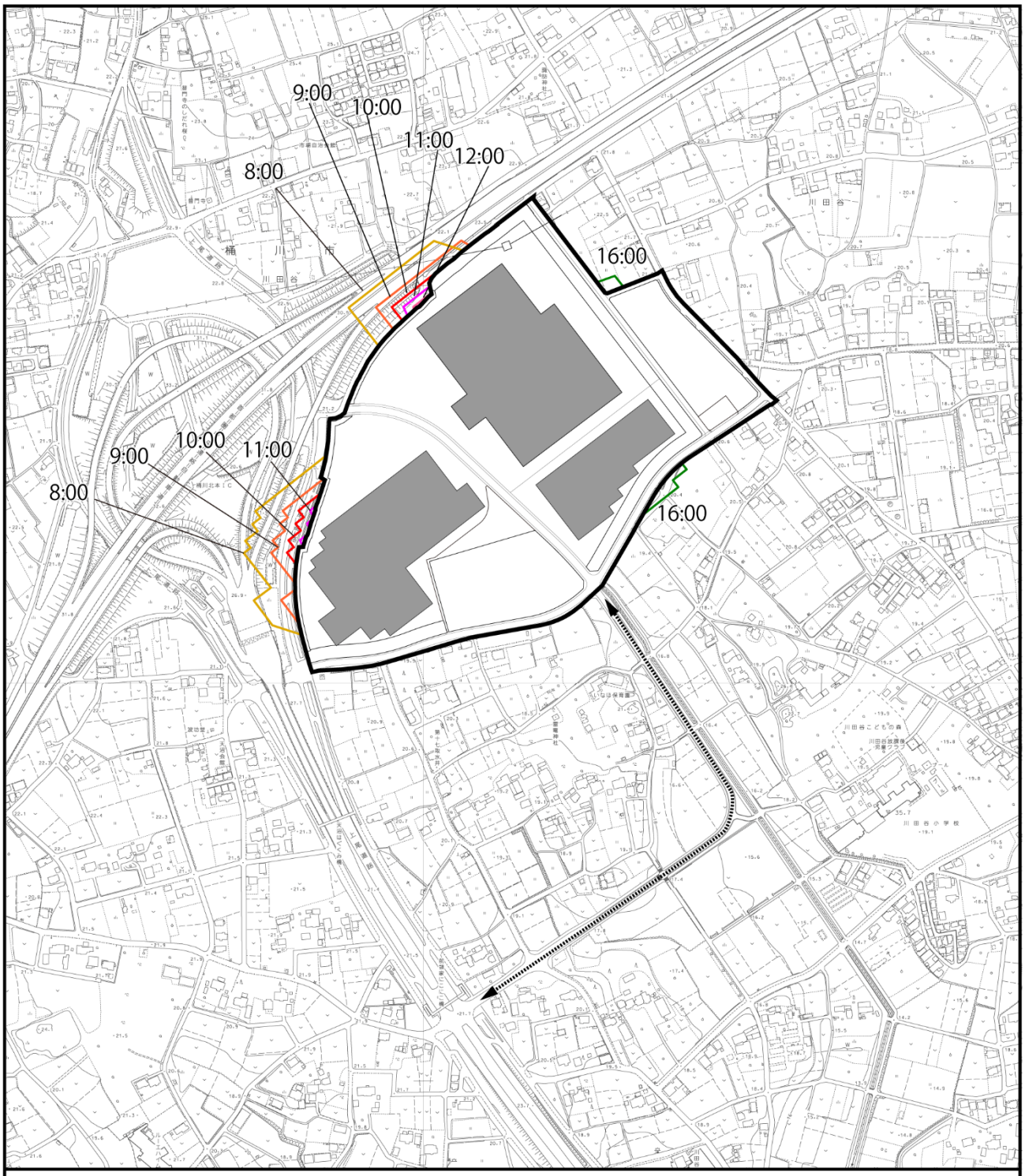


この地図は「2500 分の 1 管内図（桶川市）」（平成 29 年 3 月）を使用して作成したものである。

凡　例

- 計画地
- アクセス道路
- 想定計画建築物
- 8:00の日影線
- 9:00の日影線
- 10:00の日影線
- 11:00の日影線
- 12:00の日影線
- 13:00の日影線
- 14:00の日影線
- 15:00の日影線
- 16:00の日影線

図 10.1-2　時刻別日影図（春秋分）
（測定面：地盤面高さ＋0m）

1：7，500
0　50　100　200m

N

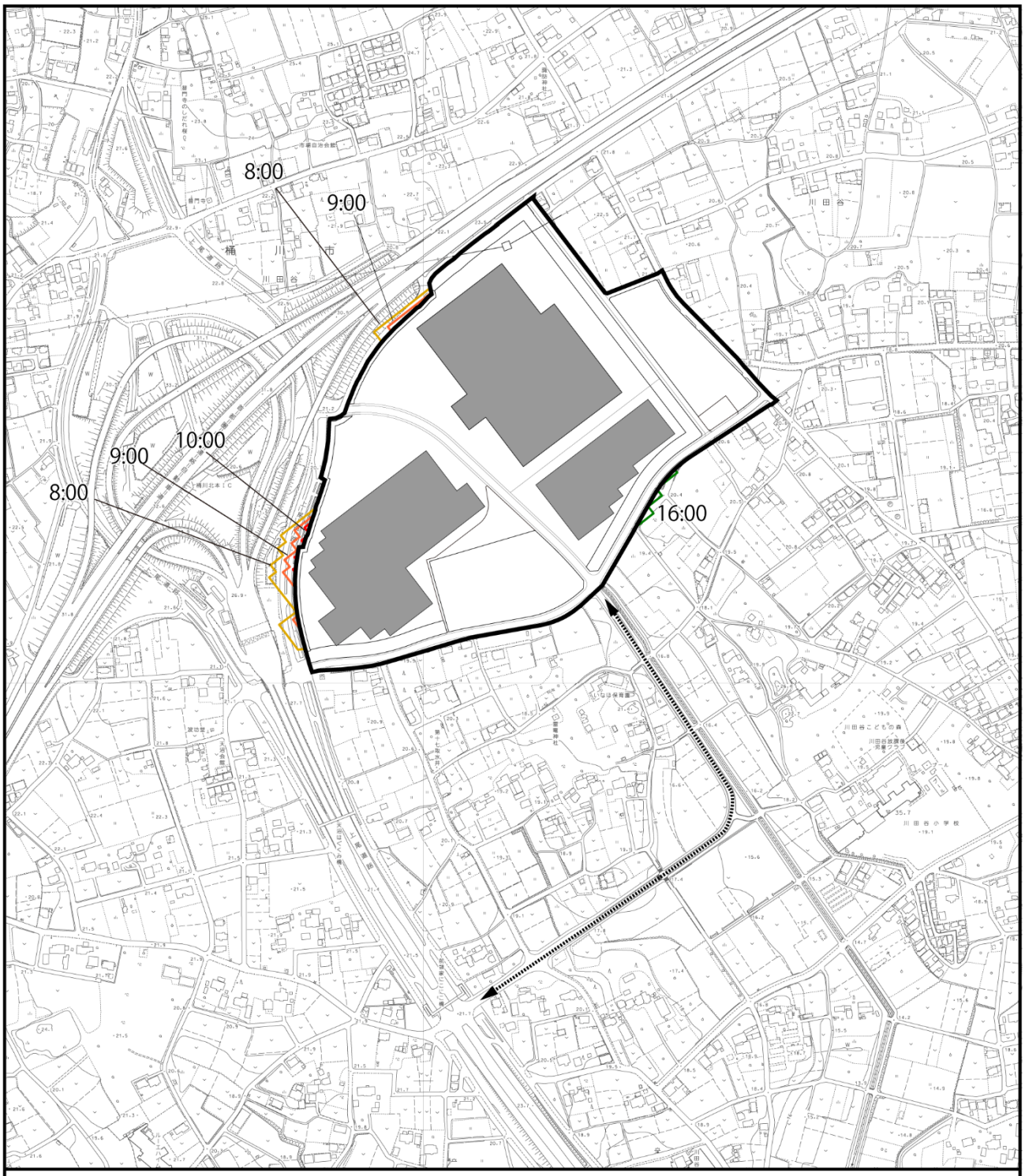


この地図は「2500 分の 1 管内図（桶川市）」（平成 29 年 3 月）を使用して作成したものである。

凡　例

- 計画地
- アクセス道路
- 想定計画建築物
- 8:00の日影線
- 9:00の日影線
- 10:00の日影線
- 11:00の日影線
- 12:00の日影線
- 13:00の日影線
- 14:00の日影線
- 15:00の日影線
- 16:00の日影線

図 10.1-3　時刻別日影図（夏至）
（測定面：地盤面高さ＋0m）

1：7，500
0　50　100　200m

N

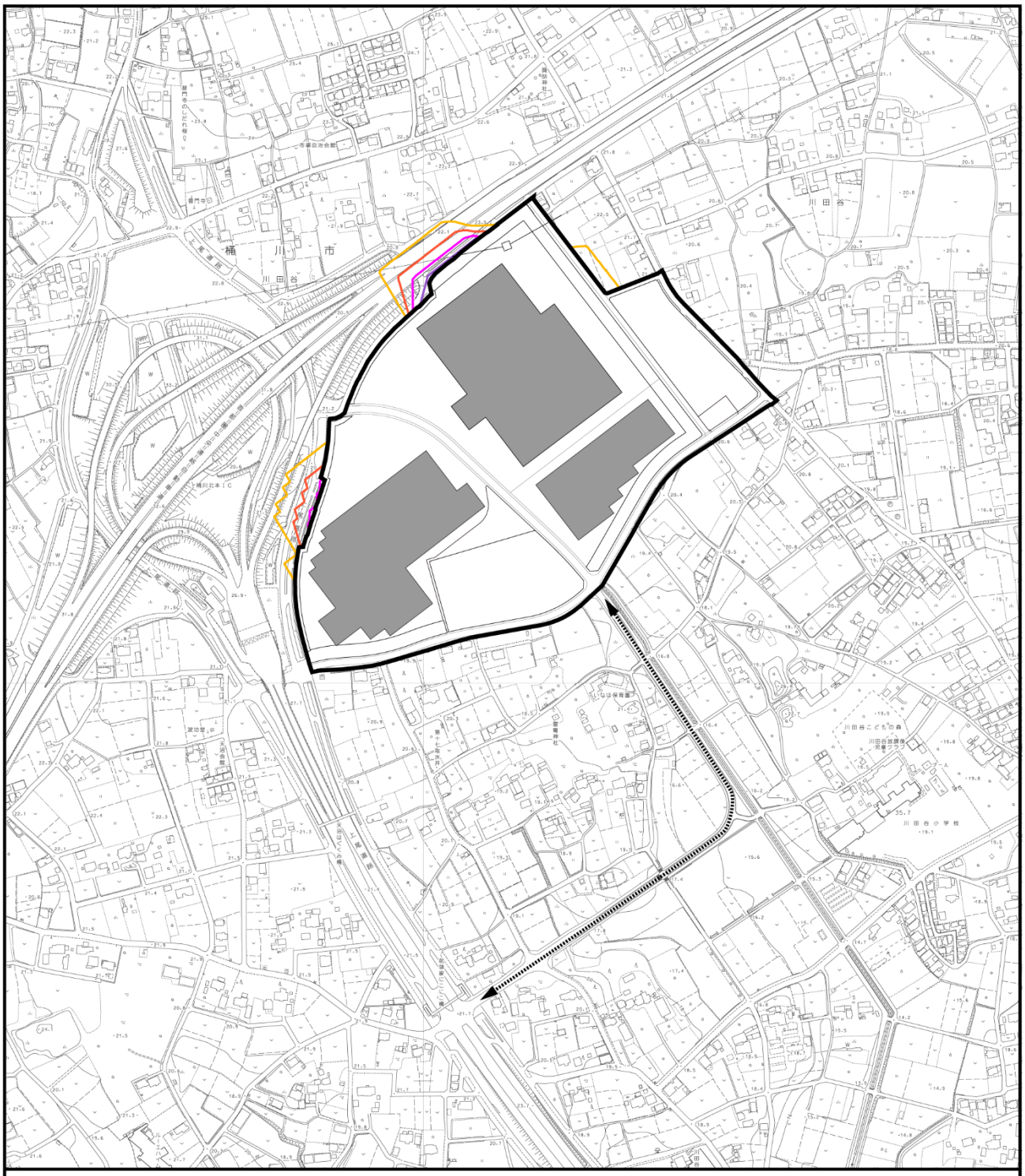


この地図は「2500 分の 1 管内図（桶川市）」（平成 29 年 3 月）を使用して作成したものである。

凡　例

- 計画地
- アクセス道路
- 想定計画建築物
- 2時間の日影線
- 3時間の日影線
- 4時間の日影線
- 5時間の日影線

図 10.1-4　等時間日影図（冬至）
（測定面：地盤面高さ＋0m）

1：7，500
0　50　100　200m

N

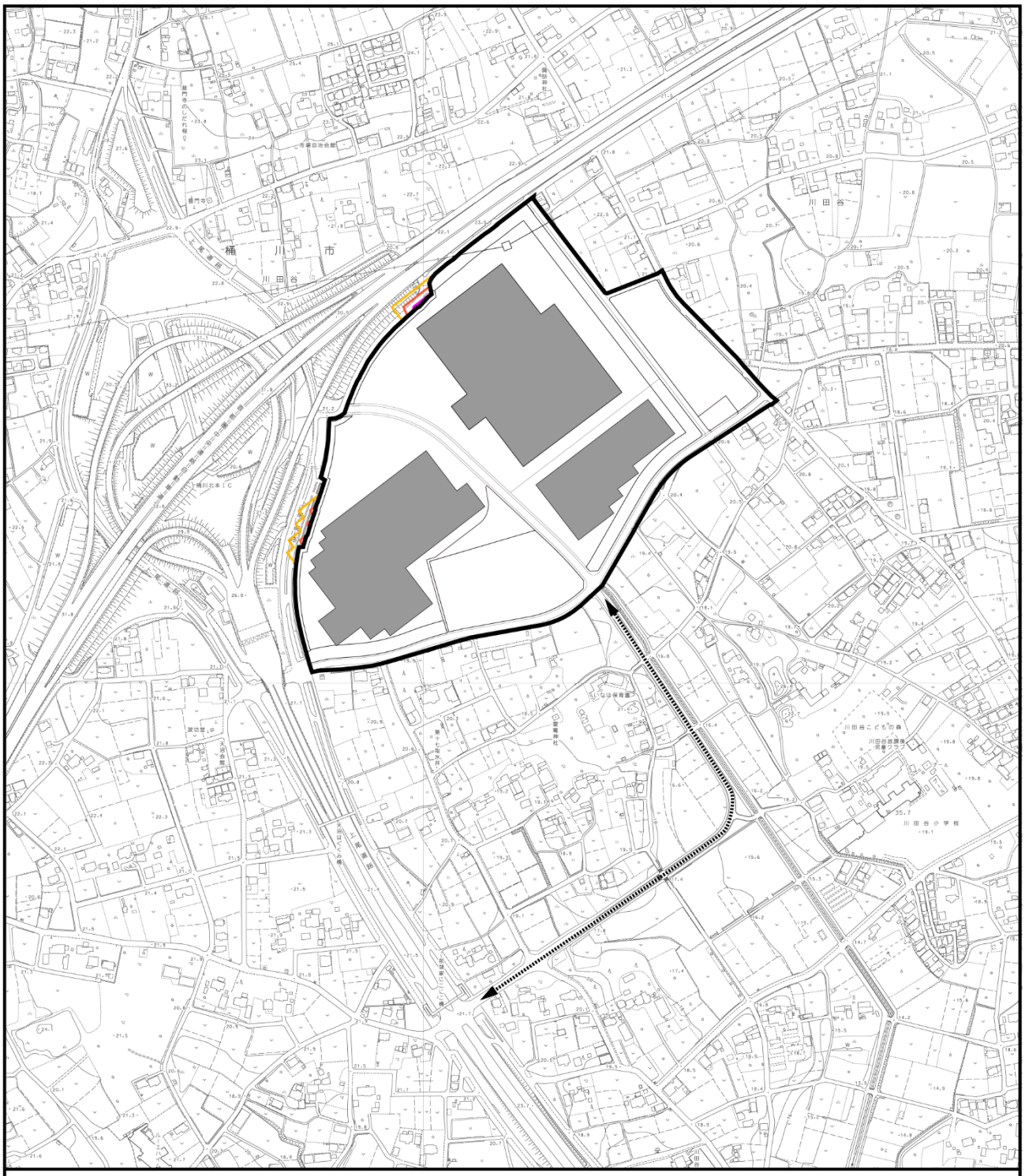


この地図は「2500 分の 1 管内図（桶川市）」（平成 29 年 3 月）を使用して作成したものである。

凡　例

- 計画地
- アクセス道路
- 想定計画建築物
- 2時間の日影線
- 3時間の日影線
- 4時間の日影線
- 5時間の日影線

図 10.1-5　等時間日影図（春秋分）
（測定面：地盤面高さ＋0m）

1：7，500
0　50　100　200m

N

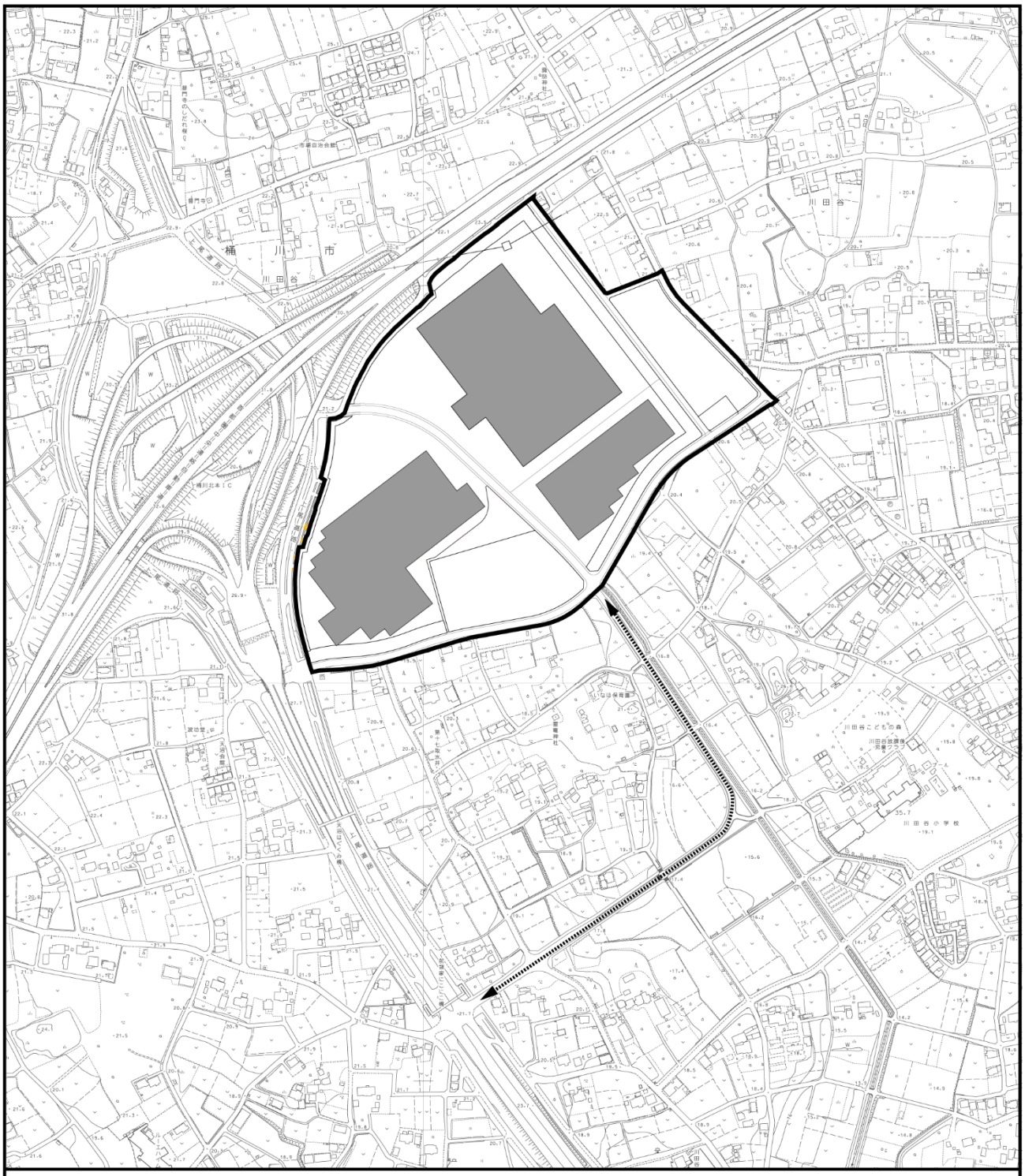


この地図は「2500 分の 1 管内図（桶川市）」（平成 29 年 3 月）を使用して作成したものである。

凡　例

- 計画地
- アクセス道路
- 想定計画建築物
- 2時間の日影線
- 3時間の日影線
- 4時間の日影線
- 5時間の日影線

注）計画地の外に 2 時間以上の日影は発生しない。

図 10.1-6　等時間日影図（夏至）
（測定面：地盤面高さ＋0m）

1：7，500
0　50　100　200m

N