生産緑地法第１０条の２第３項の規定による特定生産緑地の指定について（市決定）

資料１

特定生産緑地の指定について

１　特定生産緑地制度とは

特定生産緑地制度とは、指定から３０年を迎える生産緑地について、所有者が申出を行うことにより、これまでの生産緑地としての運用を１０年延長する制度です。

特定生産緑地の指定は、生産緑地の指定から３０年経過する日（以下、「申出基準日」という。）までに行う必要があります。

また、特定生産緑地の指定にあたっては、生産緑地法及び都市計画運用指針に基づき、都市計画審議会の意見を聞くこととなっています。

参考（抜粋）

【生産緑地法第十条の二第三項】

市町村長は、指定をしようとするときは、あらかじめ、当該生産緑地に係る農地等利害関係人(第三条第四項に規定する農地等利害関係人をいう。以下同じ。)の同意を得るとともに、市町村都市計画審議会(当該市町村に市町村都市計画審議会が置かれていないときは、当該市町村の存する都道府県の都道府県都市計画審議会。第十条の四第三項において同じ。)の意見を聴かなければならない。

【都市計画運用指針】

特定生産緑地の指定に当たっては、市町村都市計画審議会の意見を聴かなければならないこととされている。

２　指定の要件

特定生産緑地に指定するには、次の条件を満たす必要があります。

１．現在、生産緑地地区に指定されている農地であること。
２．特定生産緑地に指定する農地に権利（所有権や貸借権など）を有する全員からの同意を得ること。
３．生産緑地として、適正に営農されていること。また、行為の制限を遵守し、農地として正しく管理されていること。

※申出基準日以降は、特定生産緑地に指定することができません。
※桶川市の申出基準日は、令和４年１２月８日です。

３　指定の有無による比較

	特定生産緑地に 指定した場合	特定生産緑地に 指定しない場合
今後の運用	・１０年ごとに継続の可否を選択可能 ・相続の発生等によるものを除き、原則１０年間営農を継続しなければならない	・申出基準日以降は特定生産緑地に指定できない ・いつでも買取り申出可能
固定資産税等の評価	・農地評価 ・農地課税	・宅地並み評価 ・宅地並み課税 （激変緩和措置あり）
相続税の納税猶予	・納税猶予あり （終身営農が条件）	・納税猶予なし （現世代で受けている納税猶予のみ、終身営農を条件に継続）
農地にかかる制限	・建築等の行為の制限あり （１０年間） ・営農を継続すること （１０年間）	・建築等の行為の制限あり （買取り申出をすることで解除可能） ・営農を継続すること （行為制限が解除されるまで）

４　特定生産緑地指定に向けた主な流れ

令和２年８月～　　生産緑地地区の現地調査及び
　　令和３年１月　　所有者への個別説明

令和３年２月～３月　　所有者宛て特定生産緑地の指定に係る申請書類を送付し、順次受付を開始

令和３年８月１８日　　都市計画審議会への意見聴取（１回目）
令和３年９月９日　　指定の告示（１回目）
令和３年９月１５日　　所有者あて指定通知の送付（１回目）
31 地区（指定済）

令和３年１２月８日　　都市計画審議会への意見聴取（２回目）
令和３年１２月２７日　指定告示及び所有者等への通知（２回目）
令和４年１月６日　　所有者あて指定通知の送付（２回目）
※意見聴取後、１地区の所有者より意向を取り下げる旨の申出があったため、指定告示を行ったのは意見聴取をした３０地区中、２９地区となります。
29 地区（指定済）

令和４年２月１７日　　都市計画審議会への意見聴取（３回目）
令和４年２月～３月　　指定告示及び所有者等への通知（３回目）
36 地区（今回）

令和４年４月以降　　都市計画審議会への意見聴取（４回目）
　　指定告示及び所有者等への通知（４回目）
２地区（予定）

５　特定生産緑地指定状況

生産緑地地区数：１０２地区
申請済み地区数：１０１地区　※相続手続き中による未申請　１地区

	申請済み地区数	第１回指定地区数	第２回指定地区数	第３回指定地区数	未指定の地区数
全部指定	８９	２９	２６	３４	１
一部指定	７	２	３	２	０
指定希望無	５				
合計	１０１	３１	２９	３６	１

６　特定生産緑地に指定する地区数及び面積

今回、本審議会で意見の聴取を行う地区数及び面積は次のとおりです。

地区数　　３６地区
面　積　　７．３６ha

※本審議会では、指定意向のあった市内生産緑地のうち、約３分の１程度について、意見の聴取を行うものです。

※その他残りの指定については、今後、今回と同様に意見聴取を行う予定です。

＜参考＞　指定に係る申請の状況

生産緑地所有者数：９０名
申請済み所有者数：８９名　※相続手続き中による未申請者１名

	申請済み 所有者数（名）	申請済み所有者 意向別割合（%）
全部指定	７９	８８．７６
一部指定	５	５．６２
指定希望無	５	５．６２
合計	８９	１００．００

※割合は小数点第三位を四捨五入して第二位まで記載

資料2

特定生産緑地(桶川市)の指定

生産緑地法（昭和49年法律第68号）第10条の2第1項の規定に基づき、特定生産緑地を次のように指定する。

	生産緑地番号	所　　在	面　　積（ha）		申出基準日	備　　考
			生産緑地地区	特定生産緑地		
1	第　1　号	大字上日出谷字殿山836-1	約　0.19	約　0.19	令和4年12月8日	
2	第　14-1　号	大字上日出谷字原新田1139-1 1140-1の一部 1142-1 1143-1の一部	約　0.36	約　0.36	令和4年12月8日	所有者2名の農地を一団の農地として生産緑地地区に指定している。
3	第　14-2　号	大字上日出谷字原新田1145-1	約　0.09	約　0.09	令和4年12月8日	
4	第　14-3　号	大字上日出谷字原新田1140-5の一部	約　0.08	約　0.08	令和4年12月8日	
5	第　17　号	大字上日出谷字原新田1115の一部 1117の一部 1094-1の一部	約　0.18	約　0.17	令和4年12月8日	・所有者2名の農地を一団の農地として生産緑地地区に指定している。 ・一部指定
6	第　18-1　号	大字上日出谷字原新田1143-1の一部	約　0.08	約　0.08	令和4年12月8日	
7	第　18-2　号	大字上日出谷字愛宕1082-16	約　0.05	約　0.05	令和4年12月8日	
8	第　19-1　号	大字上日出谷字宮138 139の一部	約　0.12	約　0.12	令和4年12月8日	
9	第　19-2　号	大字上日出谷字愛宕979-1の一部 大字上日出谷字宮117 123の一部 124 127 128-1 128-2 130-1 135	約　0.44	約　0.44	令和4年12月8日	・所有者2名の農地を一団の農地として生産緑地地区に指定している。 ・一部指定

10	第　23　号	大字下日出谷字西828-2 829-1 829-2 830 830-2 833-3	約　0.79	約　0.79	令和4年12月8日	
11	第　24　号	大字上日出谷字愛宕1048-3 1049-3 1051-4 大字下日出谷字西831-1	約　0.21	約　0.21	令和4年12月8日	
12	第　30-1　号	下日出谷西3-13-1 3-13-7	約　0.15	約　0.15	令和4年12月8日	所有者2名の農地を一団の農地として生産緑地地区に指定している。
13	第　30-2　号	下日出谷西3-5-1 3-5-2	約　0.10	約　0.10	令和4年12月8日	
14	第　30-3　号	下日出谷西3-6-4	約　0.09	約　0.09	令和4年12月8日	
15	第　33　号	下日出谷西3-9-3 3-9-4	約　0.14	約　0.14	令和4年12月8日	所有者2名の農地を一団の農地として生産緑地地区に指定している。
16	第　35　号	下日出谷西1-25-2 1-25-3	約　0.11	約　0.11	令和4年12月8日	
17	第　36-1　号	下日出谷2-3-1 2-3-2	約　0.09	約　0.09	令和4年12月8日	
18	第　59　号	大字加納字堀切29	約　0.05	約　0.05	令和4年12月8日	
19	第　68　号	朝日2-1-5 2-1-10 2-3-1	約　0.16	約　0.16	令和4年12月8日	一部指定
20	第　78　号	末広2-1936	約　0.11	約　0.11	令和4年12月8日	
21	第　80　号	末広3-1950-1 3-1951	約　0.16	約　0.16	令和4年12月8日	所有者2名の農地を一団の農地として生産緑地地区に指定している。
22	第　81　号	末広3-1962	約　0.10	約　0.10	令和4年12月8日	
23	第　83　号	末広3-1734-1 3-1734-4 3-1734-6 3-1735-1 3-1735-2	約　0.19	約　0.19	令和4年12月8日	
24	第　84　号	大字坂田字細谷1604-1	約　0.18	約　0.18	令和4年12月8日	

25	第　85　号	大字坂田字細谷1574-1 1577-1 1578-1	約　0.18	約　0.18	令和4年12月8日	
26	第　86　号	大字坂田字細谷1558-135	約　0.47	約　0.47	令和4年12月8日	
27	第　87　号	大字坂田字細谷1516-1	約　0.11	約　0.10	令和4年12月8日	一部指定
28	第　91　号	大字坂田字細谷1560-1の一部	約　0.18	約　0.18	令和4年12月8日	
29	第　122　号	下日出谷西3-8-11 3-8-12	約　0.09	約　0.09	令和4年12月8日	
30	第　124　号	大字坂田字細谷1506-13	約　0.11	約　0.11	令和4年12月8日	
31	第　126　号	大字坂田字目沢1683-1 1684 1685 1686	約　0.19	約　0.19	令和4年12月8日	所有者2名の農地を一団の農地として生産緑地地区に指定している。
32	第　127　号	大字加納字峯316	約　0.05	約　0.05	令和4年12月8日	
33	第　128　号	大字加納字大加納214 239-1 239-2 239-4 239-5 240 243 245 248-1	約　0.76	約　0.76	令和4年12月8日	所有者3名の農地を一団の農地として生産緑地地区に指定している。
34	第　129　号	大字加納字大加納152-1 154-4	約　0.05	約　0.05	令和4年12月8日	
35	第　130-2　号	大字坂田字目沢1741 1742 1747 1748 1749	約　0.52	約　0.52	令和4年12月8日	所有者2名の農地を一団の農地として生産緑地地区に指定している。
36	第　131　号	大字加納字堀切22	約　0.44	約　0.44	令和4年12月8日	
	計		約　7.37	約　7.36		

資料3

特定生産緑地指定案
地区別概要書

令和3年度第3回桶川市都市計画審議会　意見聴取分

（注意）
　本資料には生産緑地地区の所有者等に関する個人情報が記載されております。個人資料としてお持ちいただき、個人情報保護のため、外部には出さないようご協力をお願いいたします。

特定生産緑地指定案　地区別概要書

生産緑地番号	第1号	申出基準日	令和4年12月8日
所　　在	大字上日出谷字殿山836-1		
面積	生産緑地地区面積	約　0.19　ha	備考　所有者2名で共有（持ち分2分の1ずつ）
	特定生産緑地面積	約　0.19　ha	

案内図

指定図

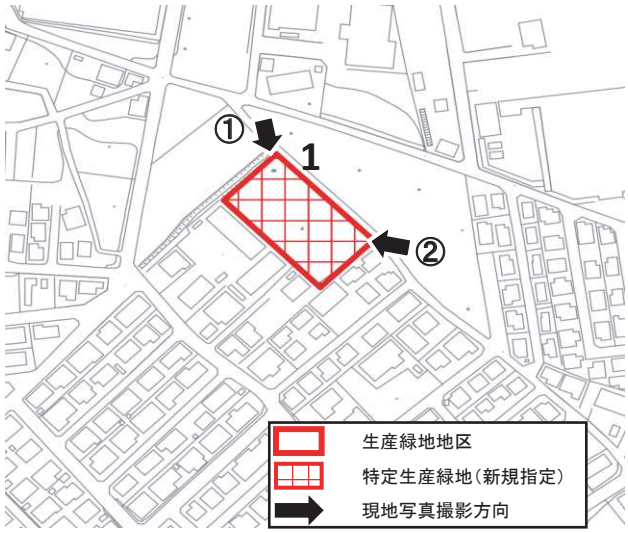

現地写真①

現地写真②

特定生産緑地指定案　地区別概要書

生産緑地番号	第14-1号	申出基準日	令和4年12月8日
所　　在	大字上日出谷字原新田1139-1，1140-1の一部		

面積			備考
生産緑地地区面積	約　0.18　ha		複数所有者
特定生産緑地面積	約　0.18　ha		

案内図

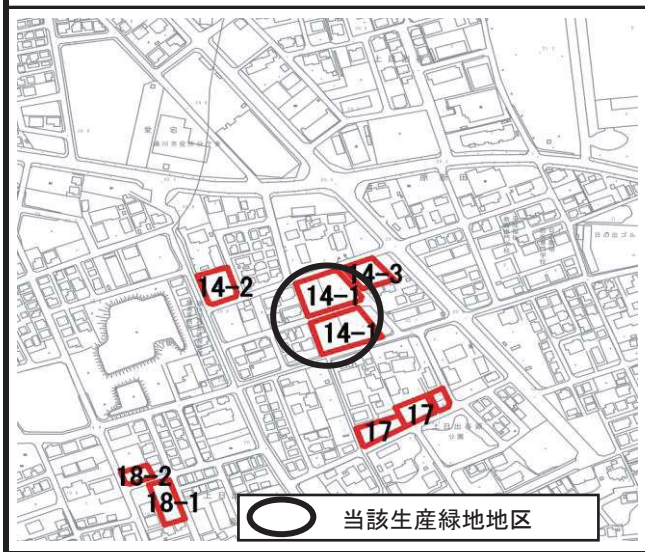

指定図

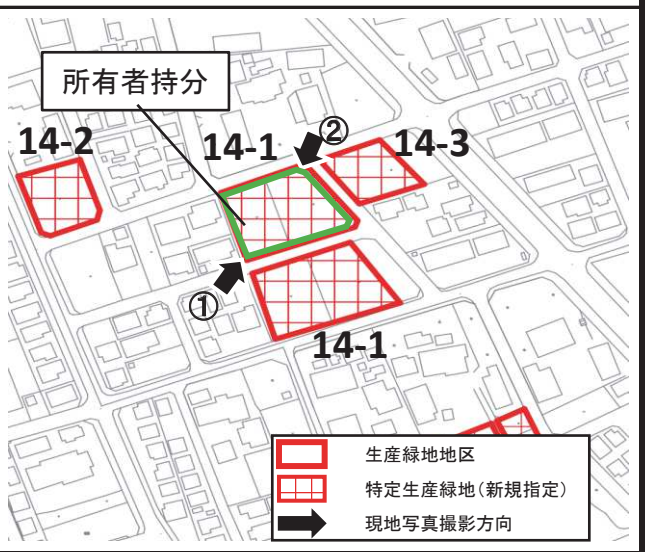

現地写真①

現地写真②

特定生産緑地指定案　地区別概要書

生産緑地番号	第14-1号	申出基準日	令和4年12月8日
所　　在	大字上日出谷字原新田1142-1，1143-1の一部		

面積			備考
生産緑地地区面積	約　0.18　ha		複数所有者
特定生産緑地面積	約　0.18　ha		

案内図

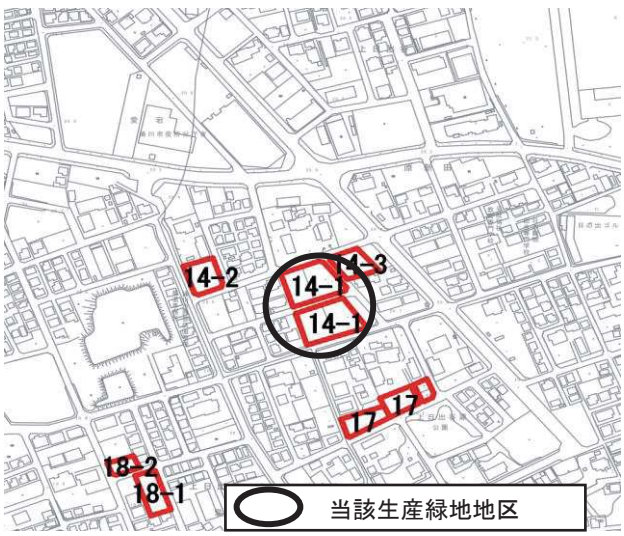

指定図

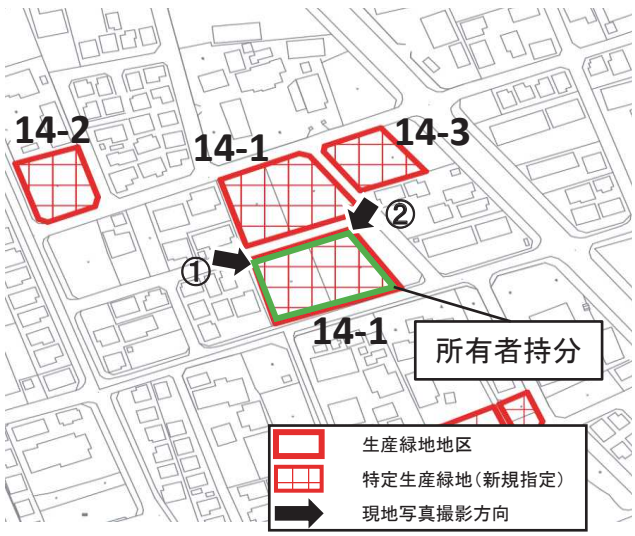

現地写真①

現地写真②

特定生産緑地指定案　地区別概要書

生産緑地番号	第14-2号	申出基準日	令和4年12月8日
所　　在	大字上日出谷字原新田1145-1		

面積			備考
	生産緑地地区面積	約　0.09　ha	
	特定生産緑地面積	約　0.09　ha	

案内図

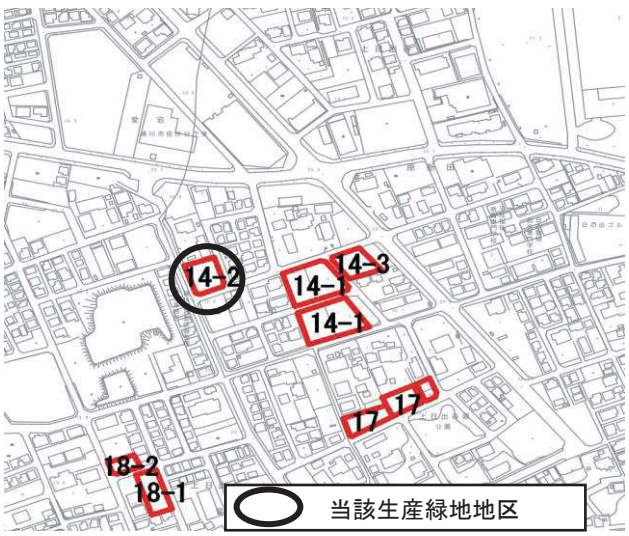

指定図

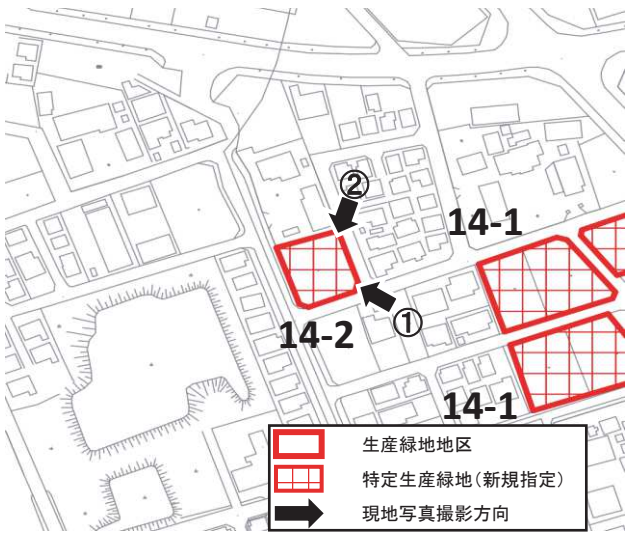

現地写真①

現地写真②

特定生産緑地指定案　地区別概要書

生産緑地番号	第14-3号	申出基準日	令和4年12月8日
所　　在	大字上日出谷字原新田1140-5の一部		

面積			備考
	生産緑地地区面積	約　0.08　ha	
	特定生産緑地面積	約　0.08　ha	

案内図

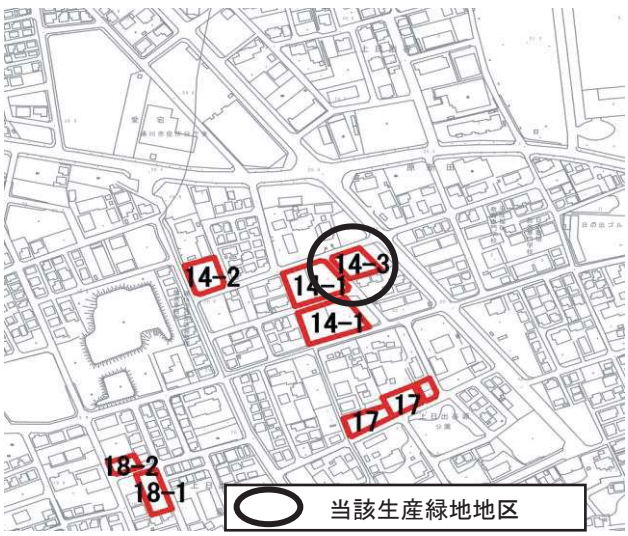

指定図

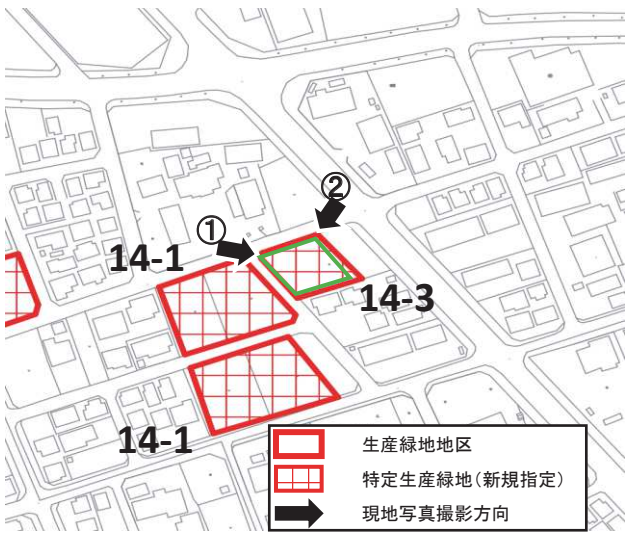

現地写真①

現地写真②

特定生産緑地指定案　地区別概要書

生産緑地番号	第17号	申出基準日	令和4年12月8日
所　　在	大字上日出谷字原新田1115，1117の各一部		

面積			備考
生産緑地地区面積	約　0.09　ha		・一部指定 ・地区内通路部分については除外
特定生産緑地面積	約　0.09　ha		

案内図

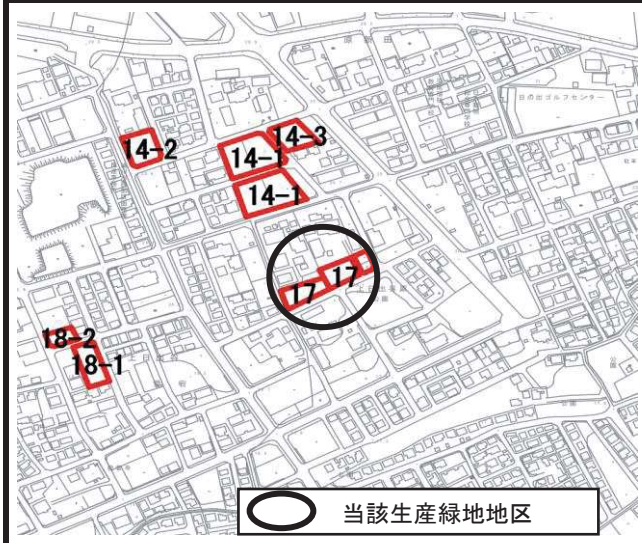

指定図

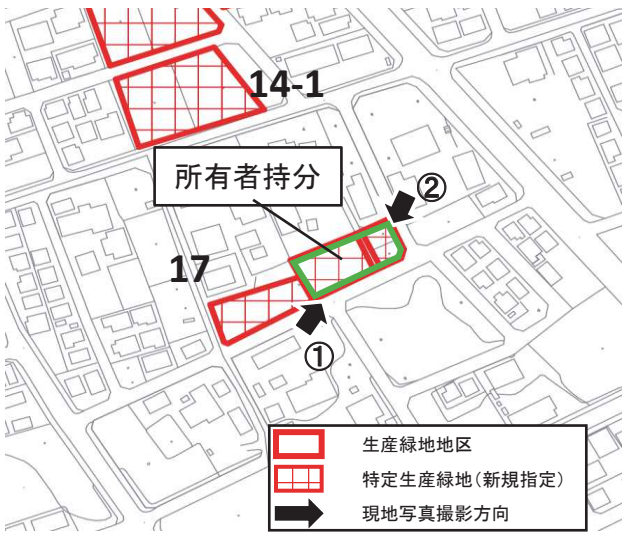

現地写真①

現地写真②

特定生産緑地指定案　地区別概要書

生産緑地番号	第17号	申出基準日	令和4年12月8日
所　　在	大字上日出谷字原新田1094-1の一部		

面積			備考
生産緑地地区面積	約　0.09　ha		地区内通路部分については除外
特定生産緑地面積	約　0.09　ha		

案内図

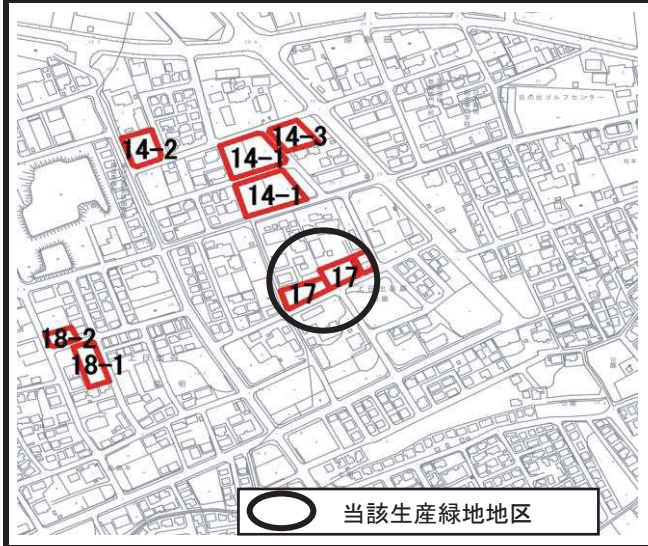

指定図

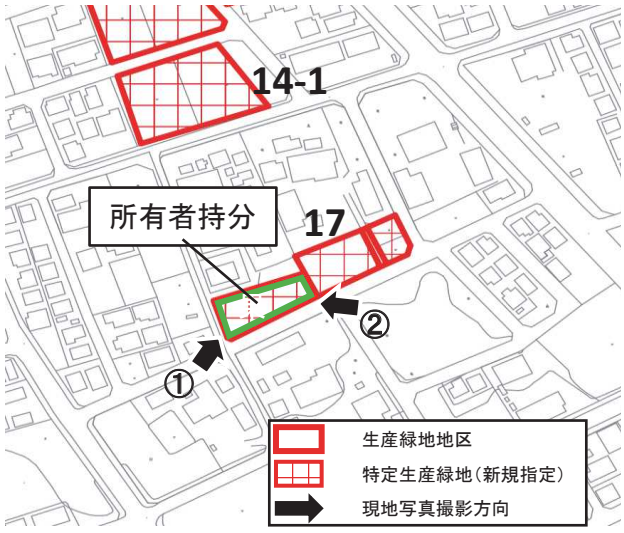

現地写真①

現地写真②

特定生産緑地指定案　地区別概要書

生産緑地番号	第18-1号	申出基準日	令和4年12月8日
所　　在	大字上日出谷字原新田1143-1の一部		

面積			備考
	生産緑地地区面積	約　0.08　ha	
	特定生産緑地面積	約　0.08　ha	

案内図

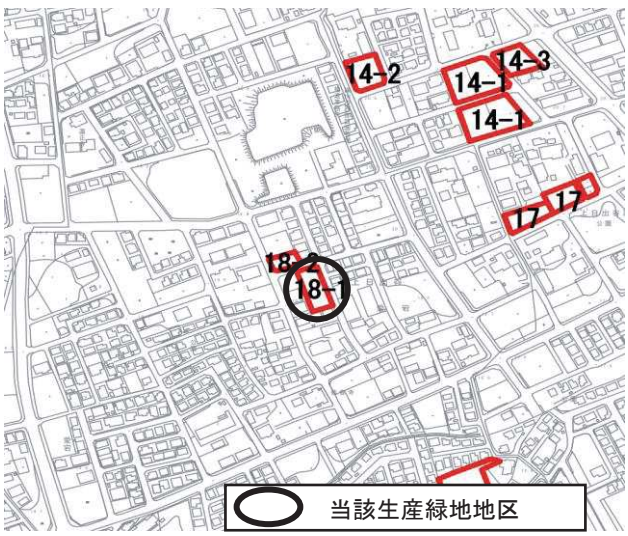

指定図

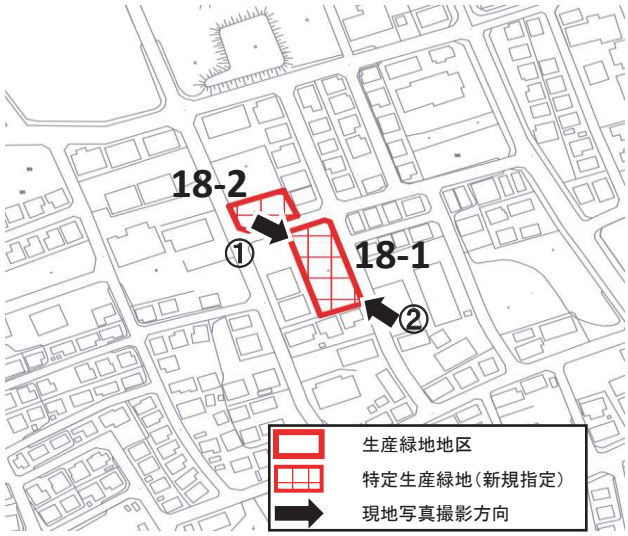

現地写真①

現地写真②

特定生産緑地指定案　地区別概要書

生産緑地番号	第18-2号	申出基準日	令和4年12月8日
所　　在	大字上日出谷字愛宕1082-16		

面積			備考
	生産緑地地区面積	約　0.05　ha	
	特定生産緑地面積	約　0.05　ha	

案内図

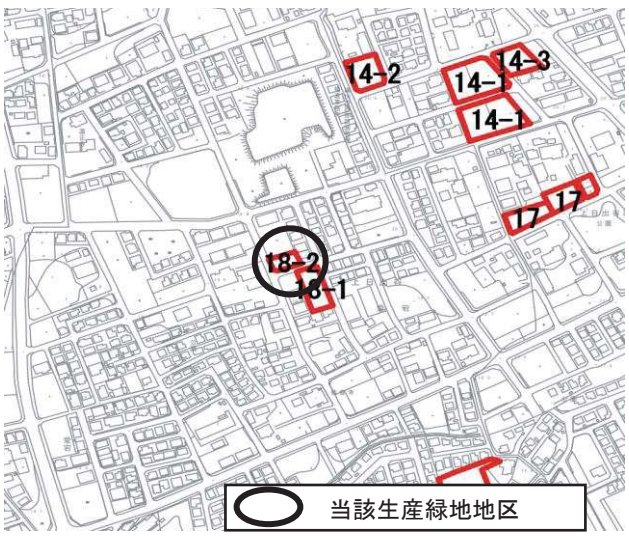

指定図

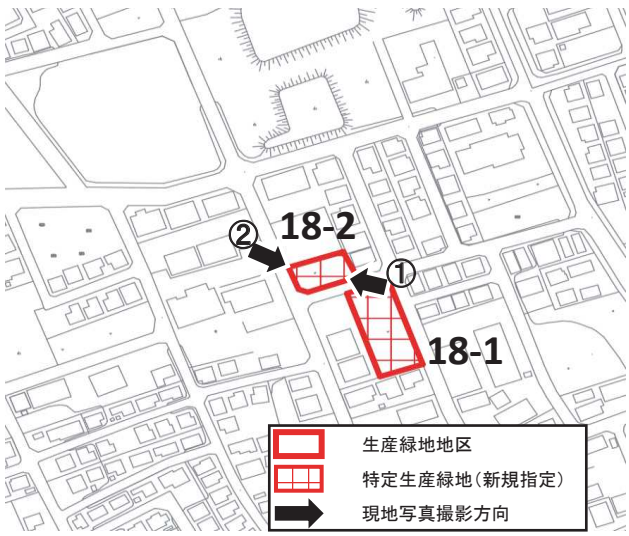

現地写真①

現地写真②

特定生産緑地指定案　地区別概要書

生産緑地番号	第19-1号	申出基準日	令和4年12月8日
所　　在	大字上日出谷字宮138，139の一部		
面積	生産緑地地区面積	約　0.12　ha	備考　露地野菜の栽培については、同じ場所での連作を避けるため、場所を変えて耕作している。
	特定生産緑地面積	約　0.12　ha	

案内図

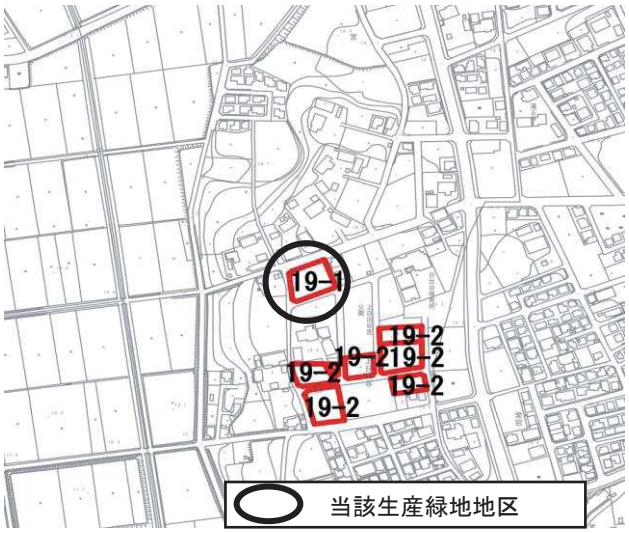

指定図

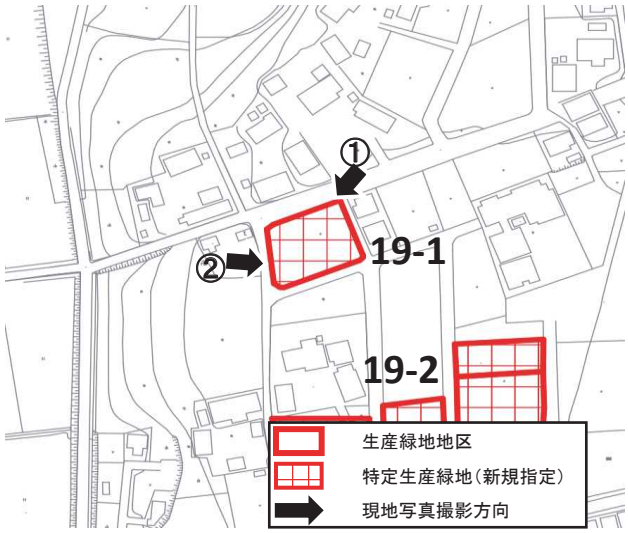

現地写真①

現地写真②

特定生産緑地指定案　地区別概要書

生産緑地番号	第19-2号	申出基準日	令和4年12月8日
所　　在	大字上日出谷字宮128-2		

面積			備考
	生産緑地地区面積	約　0.07　ha	
	特定生産緑地面積	約　0.07　ha	

案内図

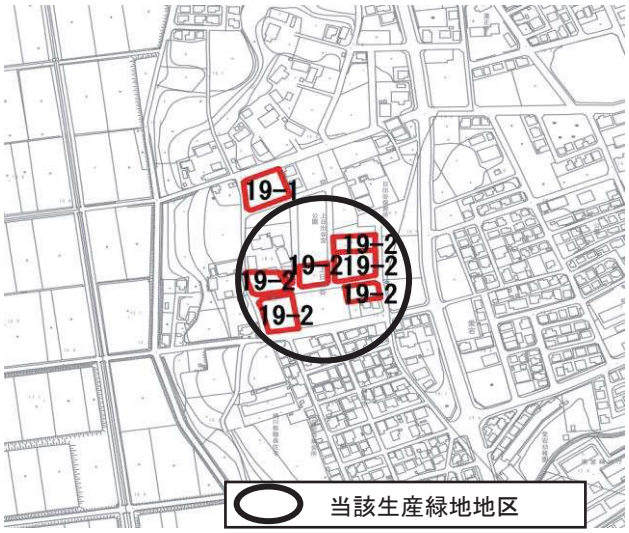

指定図

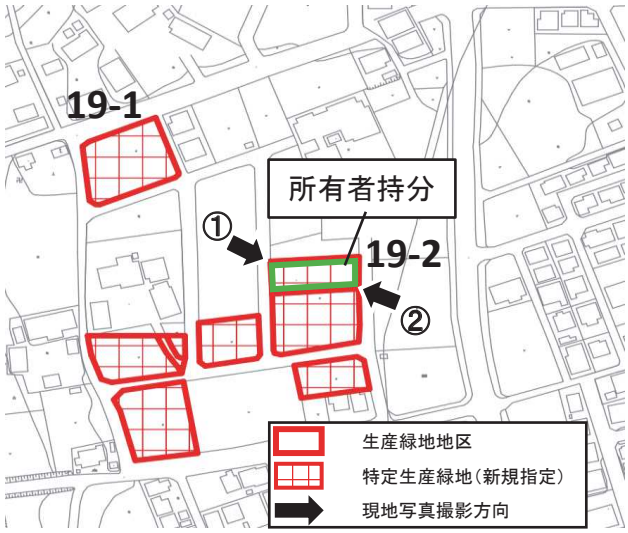

現地写真①

現地写真②

特定生産緑地指定案　地区別概要書

生産緑地番号	第19-2号	申出基準日	令和4年12月8日
所　　在	大字上日出谷字愛宕979－1の一部 大字上日出谷字宮117，123の一部，124，127，128-1，128-2，130-1，135		

面積			備考
	生産緑地地区面積	約　0.37　ha	
	特定生産緑地面積	約　0.37　ha	

案内図

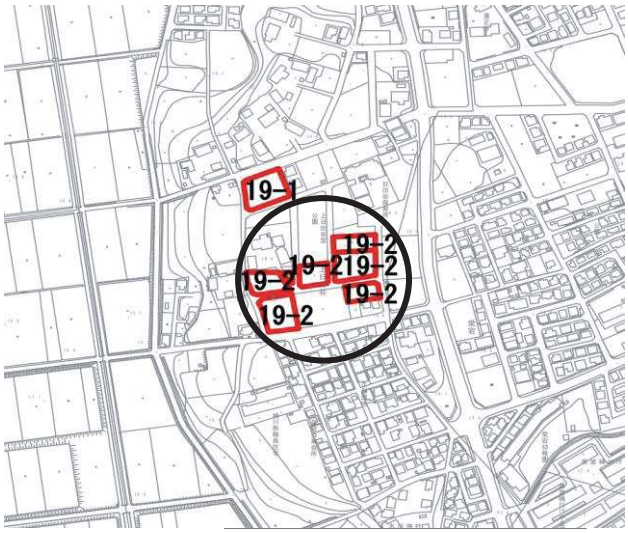

指定図

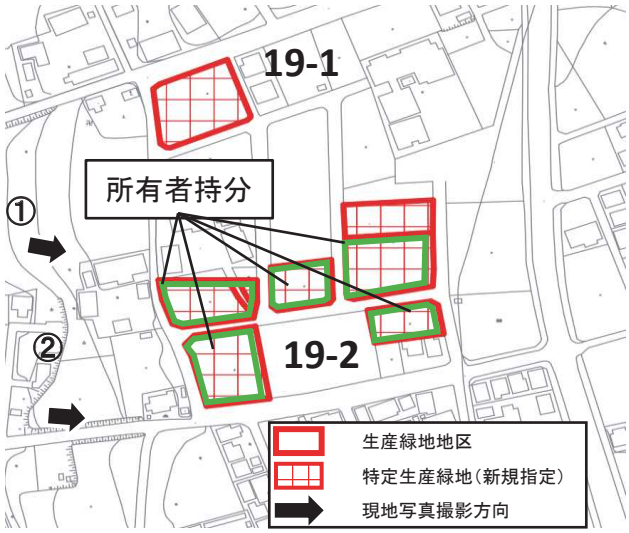

現地写真①

現地写真②

特定生産緑地指定案　地区別概要書

生産緑地番号	第23号	申出基準日	令和4年12月8日
所　　在	大字下日出谷字西828-2, 829-1, 829-2, 830, 830-2, 833-3		

面積			備考
	生産緑地地区面積	約　0.79　ha	
	特定生産緑地面積	約　0.79　ha	

案内図

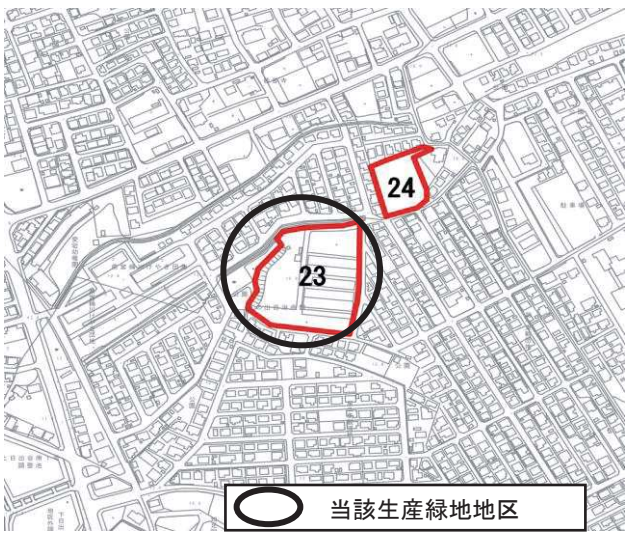

指定図

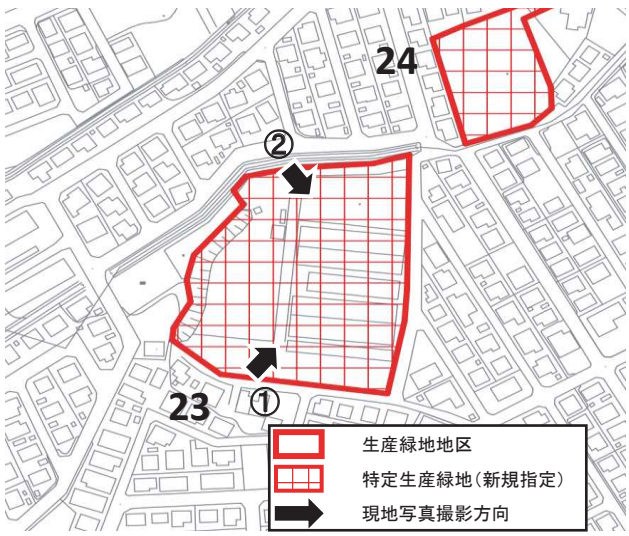

現地写真①

現地写真②

特定生産緑地指定案　地区別概要書

生産緑地番号	第24号	申出基準日	令和4年12月8日
所　　在	大字上日出谷字愛宕1048-3，1049-3，1051-4 大字下日出谷字西831-1		

面積			備考
	生産緑地地区面積	約　0.21　ha	
	特定生産緑地面積	約　0.21　ha	

案内図

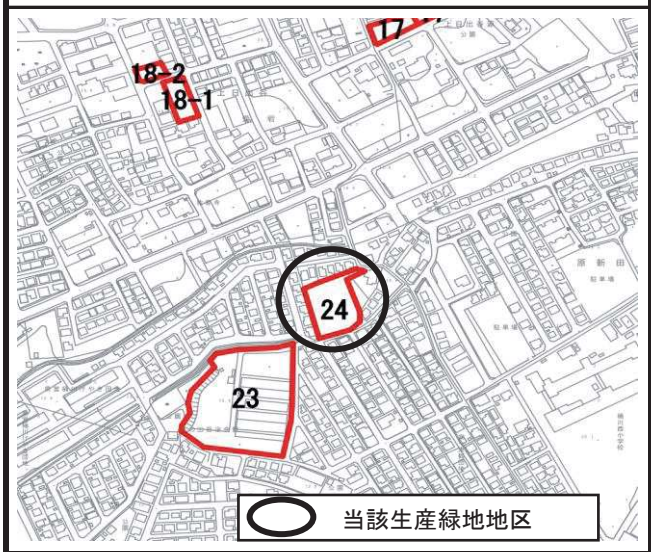

指定図

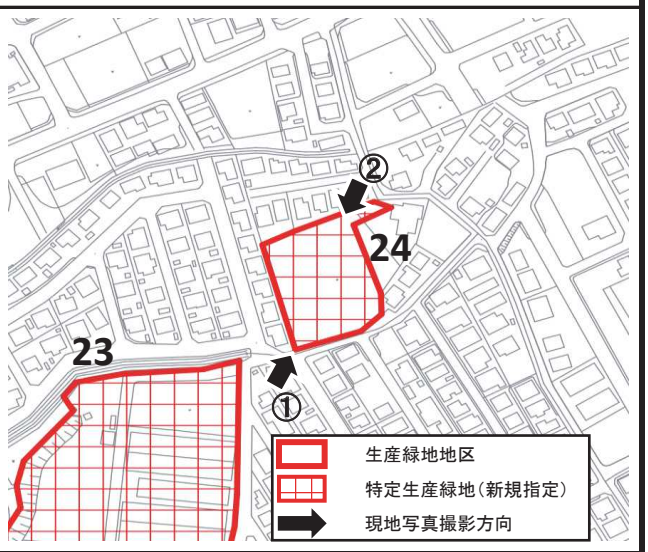

現地写真①

現地写真②

特定生産緑地指定案　地区別概要書

生産緑地番号	第30-1号	申出基準日	令和4年12月8日
所　　在	下日出谷西3-13-1		

面積			備考
	生産緑地地区面積	約　0.08　ha	
	特定生産緑地面積	約　0.08　ha	

案内図

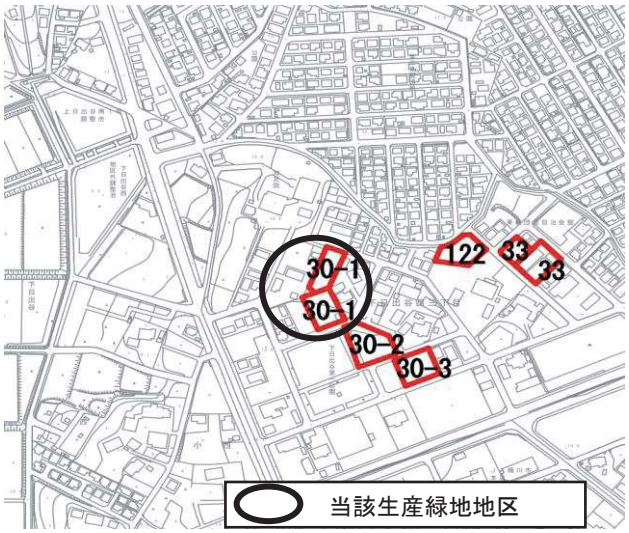

指定図

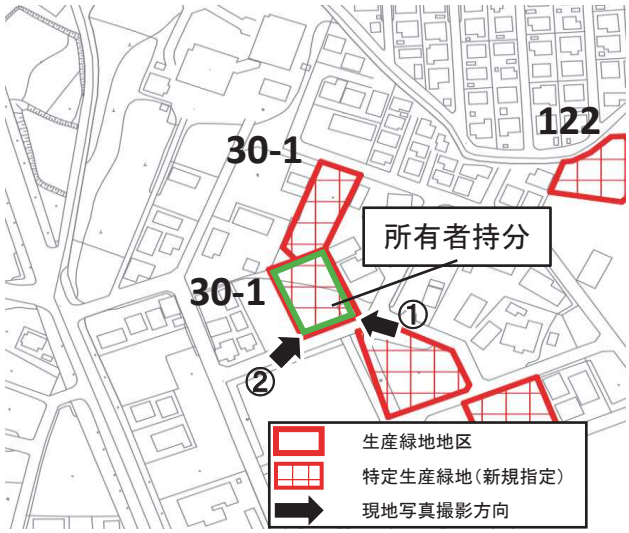

現地写真①

現地写真②

特定生産緑地指定案　地区別概要書

生産緑地番号	第30-1号	申出基準日	令和4年12月8日
所　　在	下日出谷西3-13-7		

面積			備考
	生産緑地地区面積	約　0.07　ha	
	特定生産緑地面積	約　0.07　ha	

案内図

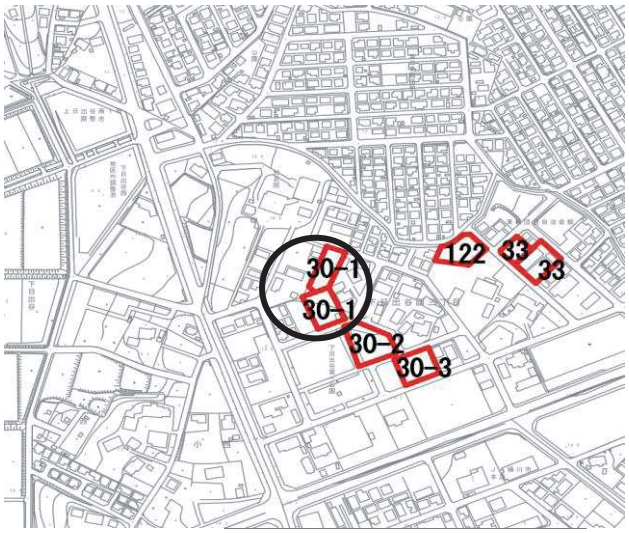

指定図

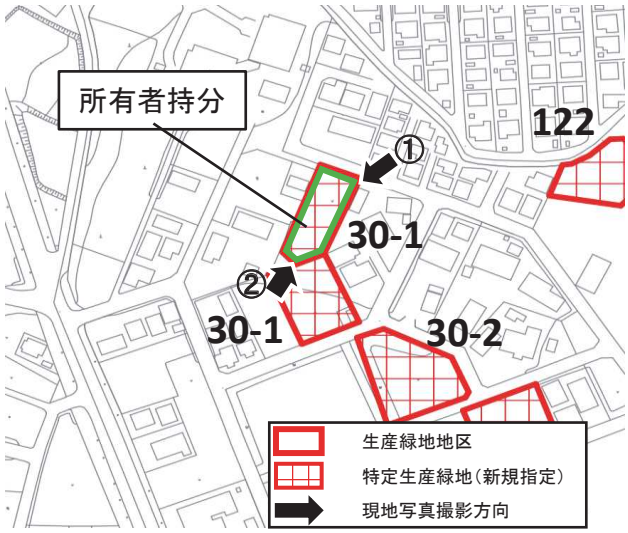

現地写真①

現地写真②

特定生産緑地指定案　地区別概要書

生産緑地番号	第30-2号	申出基準日	令和4年12月8日
所　　在	下日出谷西3-5-1，3-5-2		

面積			備考
	生産緑地地区面積	約　0.10　ha	
	特定生産緑地面積	約　0.10　ha	

案内図

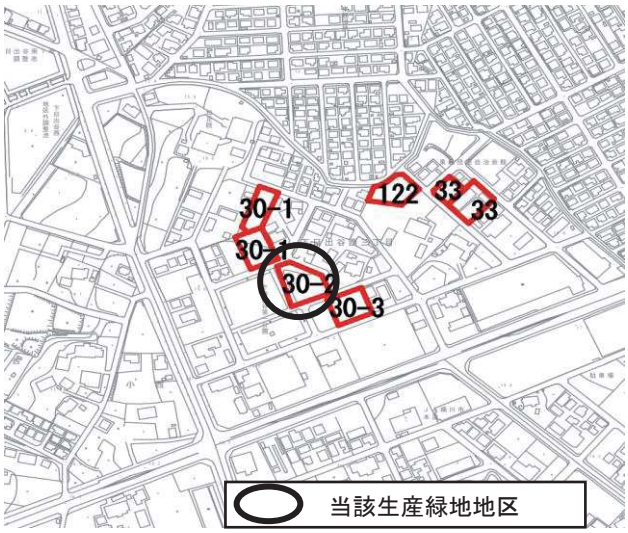

指定図

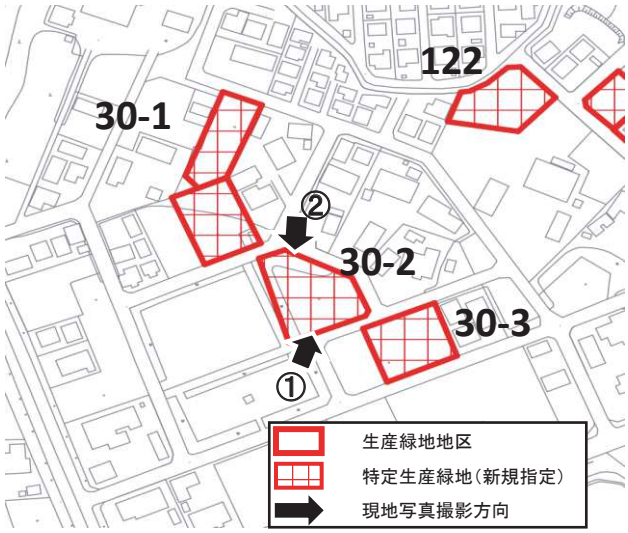

現地写真①

現地写真②

特定生産緑地指定案　地区別概要書

生産緑地番号	第30-3号	申出基準日	令和4年12月8日
所　　在	下日出谷西3-6-4		

面積			備考
	生産緑地地区面積	約　0.09　ha	
	特定生産緑地面積	約　0.09　ha	

案内図

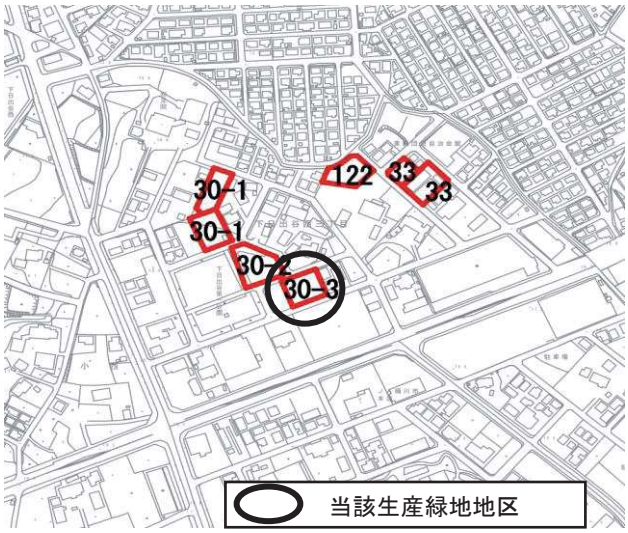

指定図

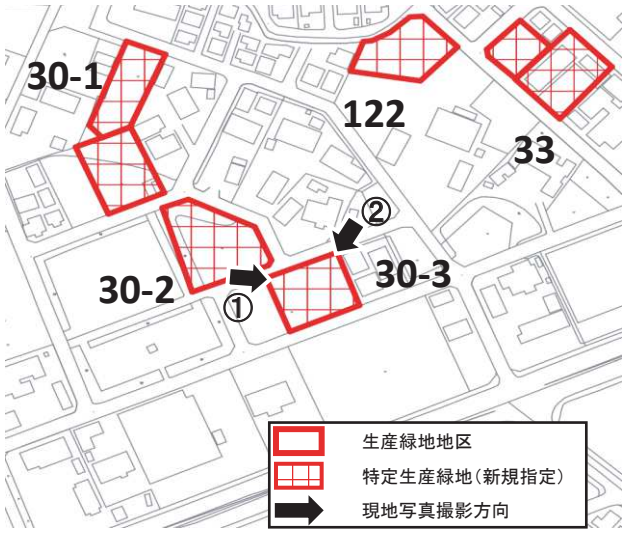

現地写真①

現地写真②

特定生産緑地指定案　地区別概要書

生産緑地番号	第33号	申出基準日	令和4年12月8日
所　　在	下日出谷西3-9-3		

面積			備考
生産緑地地区面積	約　0.11　ha		複数所有者
特定生産緑地面積	約　0.11　ha		

案内図

指定図

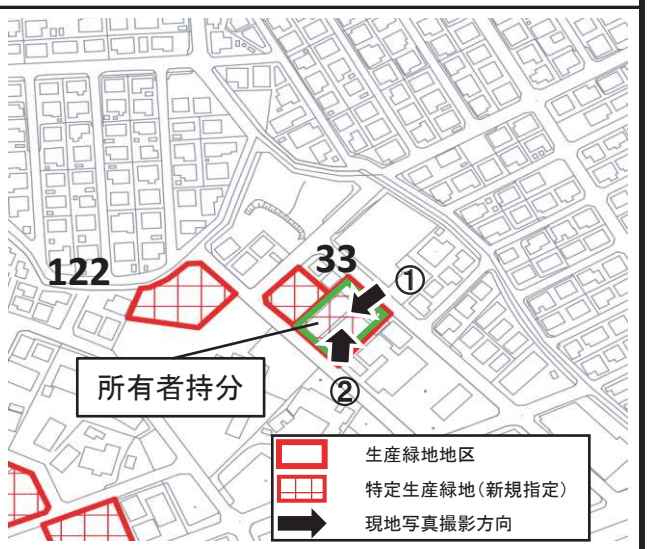

現地写真①

現地写真②

特定生産緑地指定案　地区別概要書

生産緑地番号	第33号	申出基準日	令和4年12月8日
所　　在	下日出谷西3-9-4		

面積			備考
生産緑地地区面積	約　0.04　ha		複数所有者
特定生産緑地面積	約　0.04　ha		

案内図

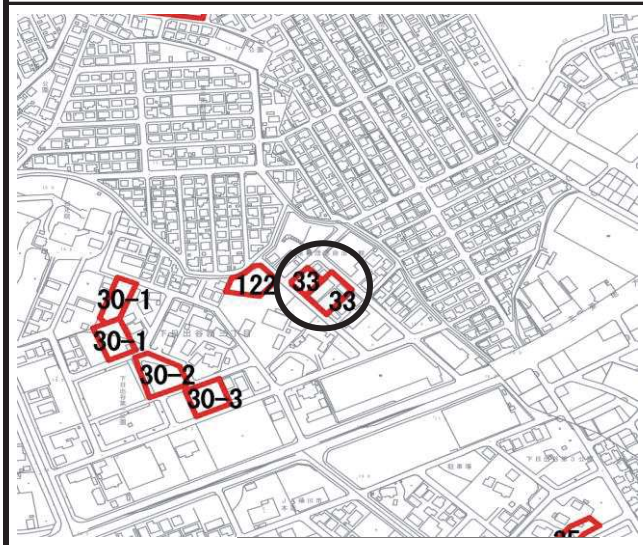

指定図

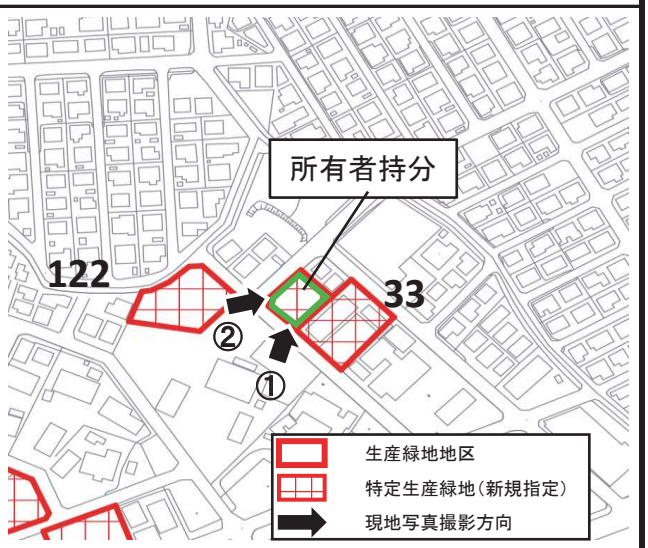

現地写真①

現地写真②

特定生産緑地指定案　地区別概要書

生産緑地番号	第35号	申出基準日	令和4年12月8日
所　　在	下日出谷西1-25-2，1-25-3		

面積			備考
	生産緑地地区面積	約　0.11　ha	
	特定生産緑地面積	約　0.11　ha	

案内図

指定図

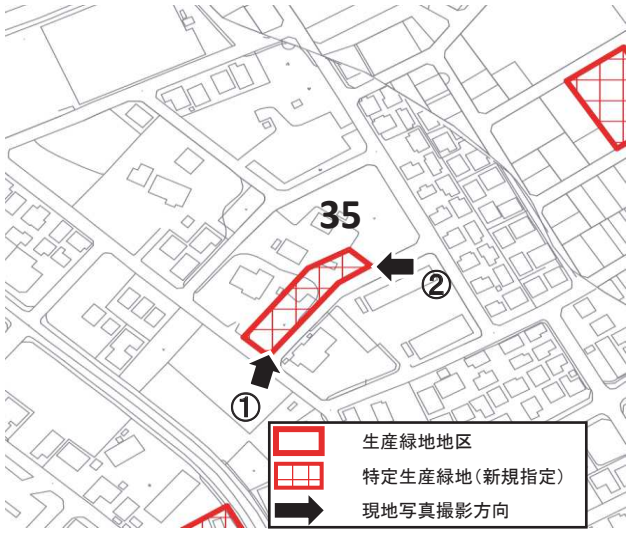

現地写真①

現地写真②

特定生産緑地指定案　地区別概要書

生産緑地番号	第36-1号	申出基準日	令和4年12月8日
所　　在	下日出谷西2-3-1，2-3-2		

面積			備考
	生産緑地地区面積	約　0.09　ha	
	特定生産緑地面積	約　0.09　ha	

案内図

指定図

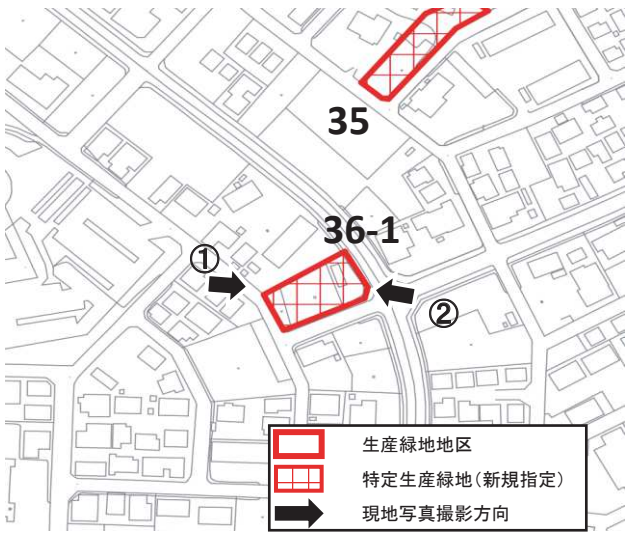

現地写真①

現地写真②

特定生産緑地指定案　地区別概要書

生産緑地番号	第59号	申出基準日	令和4年12月8日
所　　在	大字加納字堀切29		

面積			備考
	生産緑地地区面積	約　0.05　ha	
	特定生産緑地面積	約　0.05　ha	

案内図

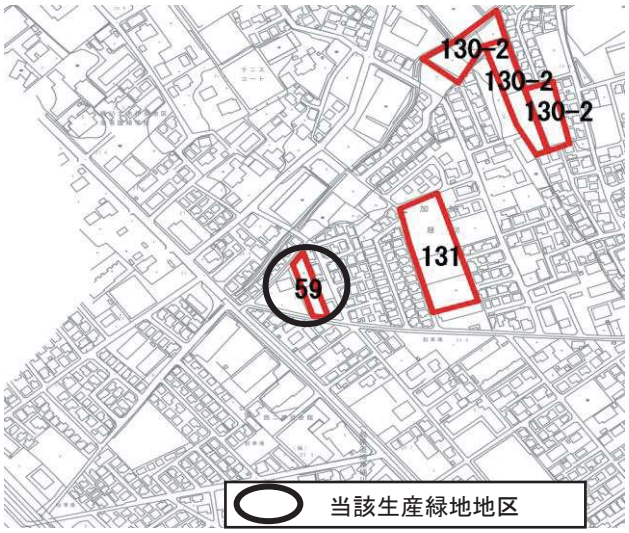

指定図

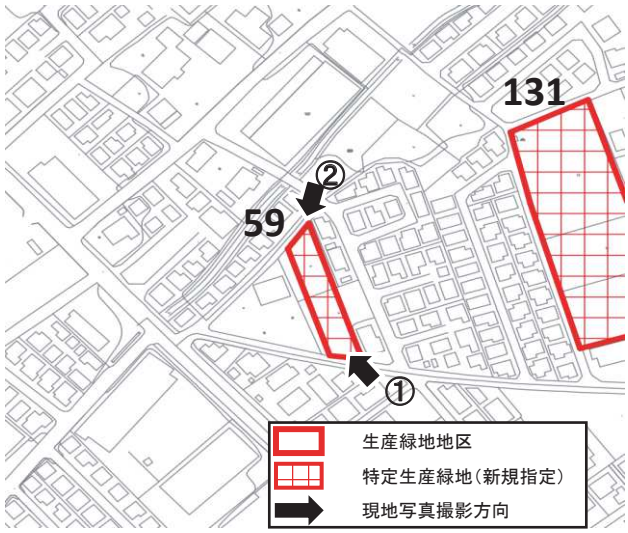

現地写真①

現地写真②

特定生産緑地指定案　地区別概要書

生産緑地番号	第68号	申出基準日	令和4年12月8日
所　　在	朝日2-1-5, 2-1-10, 2-3-1		

面積			備考
	生産緑地地区面積	約　0.16　ha	
	特定生産緑地面積	約　0.16　ha	

案内図

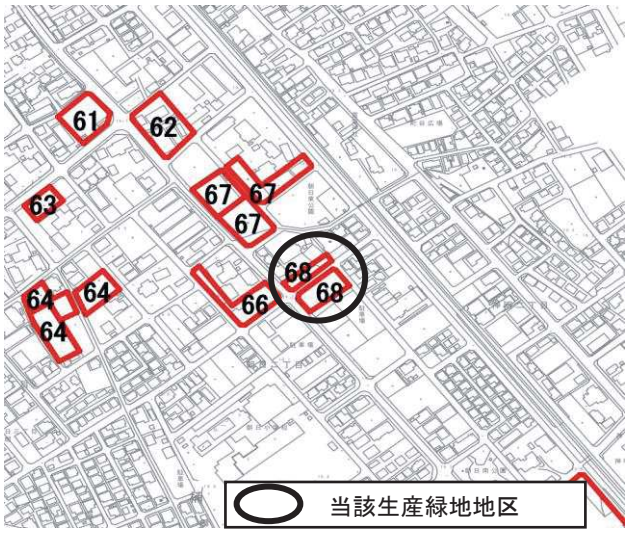

指定図

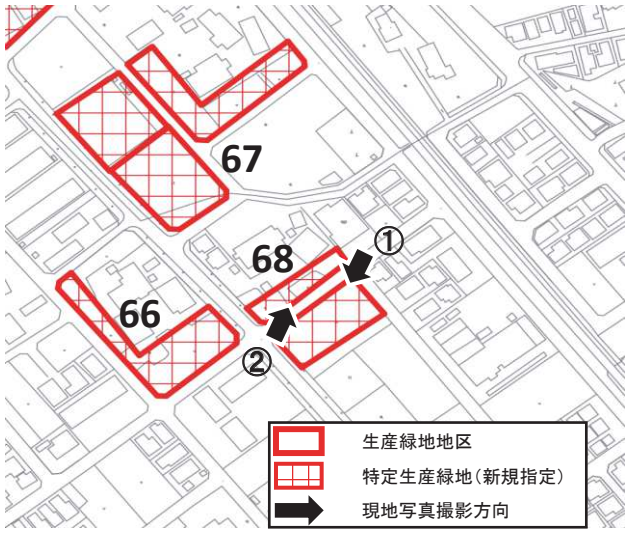

現地写真①

現地写真②

特定生産緑地指定案　地区別概要書

生産緑地番号	第78号	申出基準日	令和4年12月8日
所　　在	末広2-1936		

面積			備考
生産緑地地区面積	約　0.11　ha		
特定生産緑地面積	約　0.11　ha		

案内図

指定図

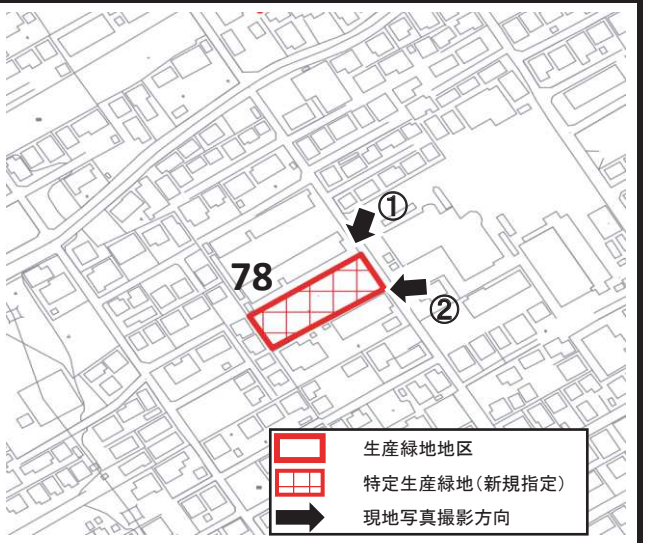

現地写真①

現地写真②

特定生産緑地指定案　地区別概要書

生産緑地番号	第80号	申出基準日	令和4年12月8日
所　　在	末広3-1951		

面積			備考
生産緑地地区面積	約　0.10　ha		・複数所有者 ・所有者2名で共有（持ち分2分の1ずつ）
特定生産緑地面積	約　0.10　ha		

案内図

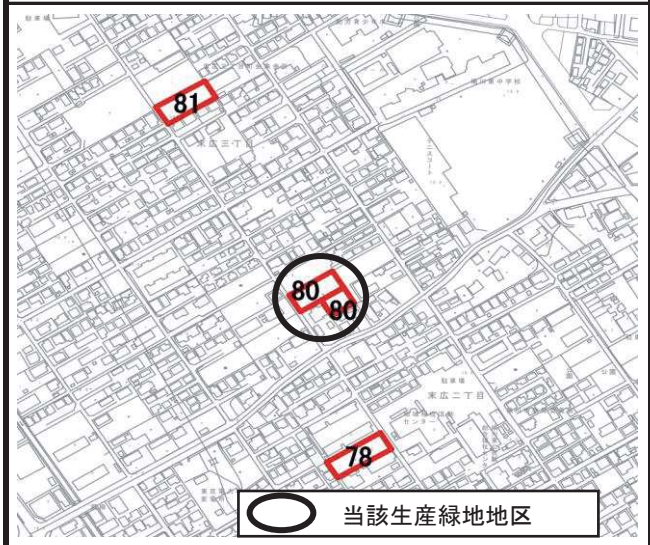

指定図

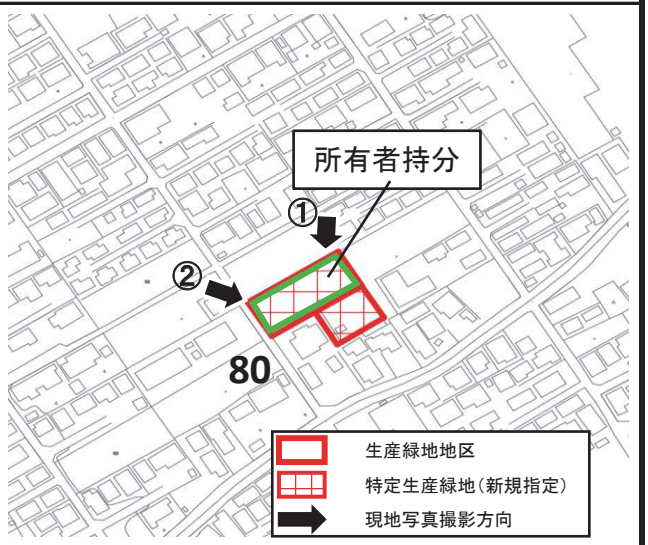

現地写真①

現地写真②

特定生産緑地指定案　地区別概要書

生産緑地番号	第80号	申出基準日	令和4年12月8日
所　　在	末広3-1950-1		
面積	生産緑地地区面積	約　0.07　ha	備考　複数所有者
	特定生産緑地面積	約　0.07　ha	

案内図

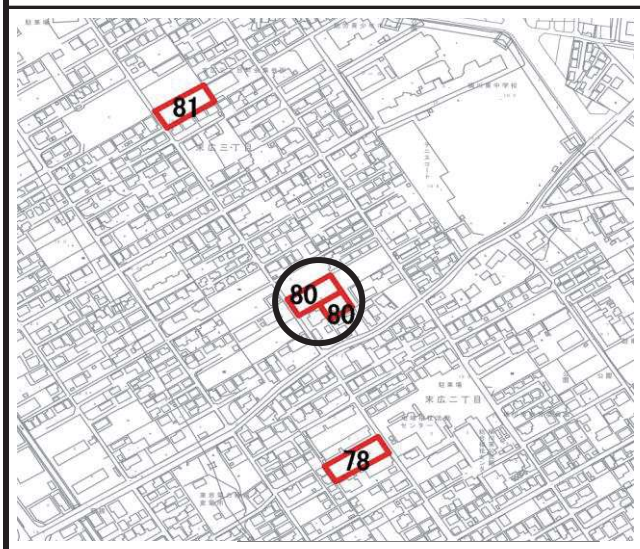

指定図

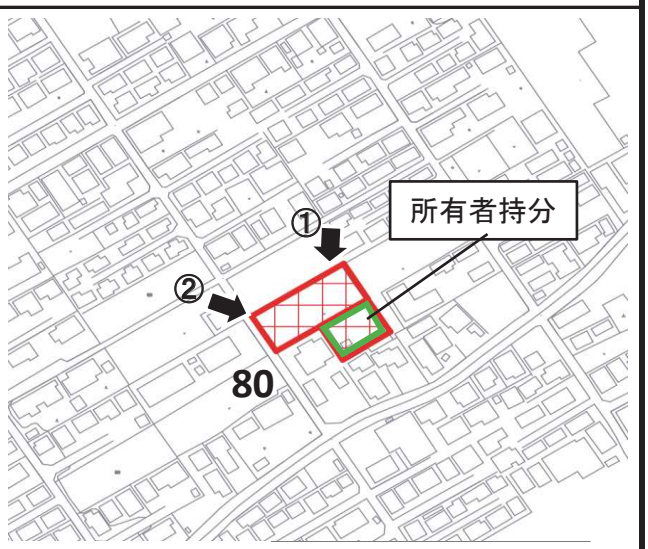

現地写真①

現地写真②

特定生産緑地指定案　地区別概要書

生産緑地番号	第81号	申出基準日	令和4年12月8日
所　　在	末広3-1962		

面積			備考
	生産緑地地区面積	約　0.10　ha	
	特定生産緑地面積	約　0.10　ha	

案内図

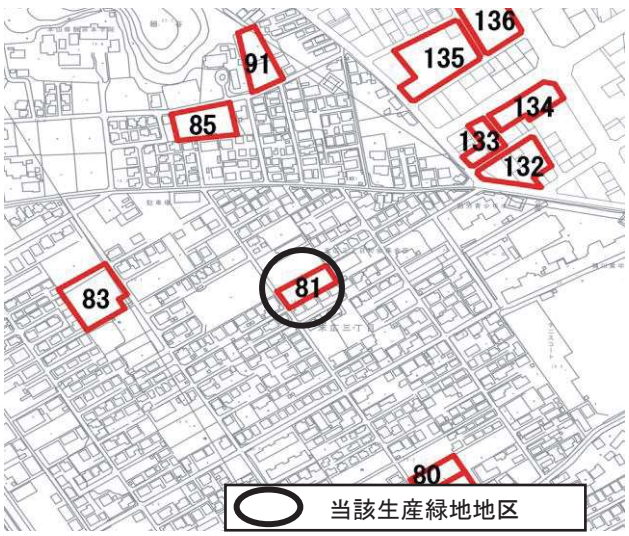

指定図

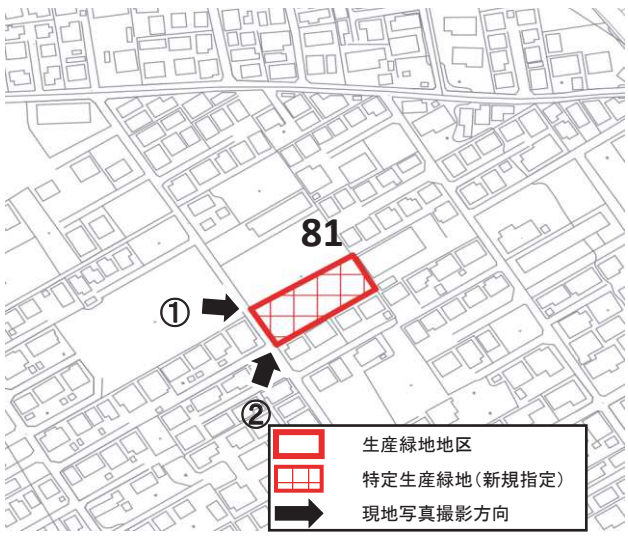

現地写真①

現地写真②

特定生産緑地指定案　地区別概要書

生産緑地番号	第83号	申出基準日	令和4年12月8日
所　　在	末広3-1734-1，3-1734-4，3-1734-6，3-1735-1，3-1735-2		

面積			備考
	生産緑地地区面積	約　0.19　ha	
	特定生産緑地面積	約　0.19　ha	

案内図

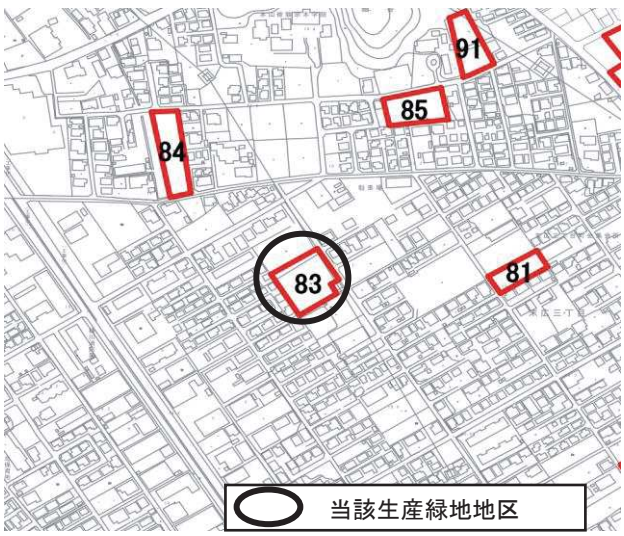

指定図

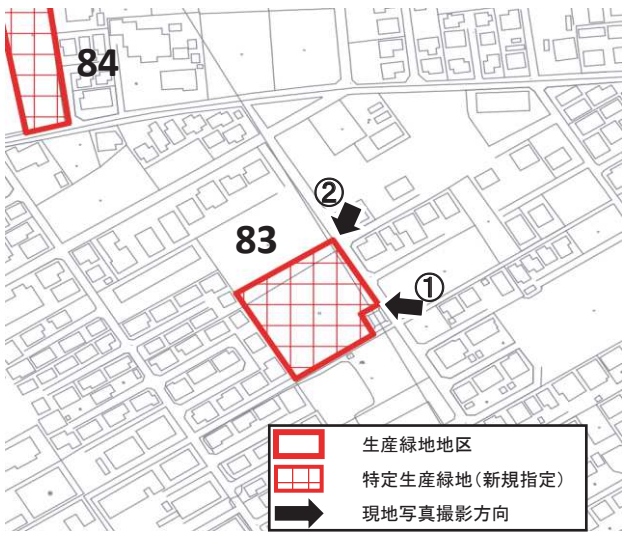

現地写真①

現地写真②

特定生産緑地指定案　地区別概要書

生産緑地番号	第84号	申出基準日	令和4年12月8日
所　　在	大字坂田字細谷1604-1		

面積			備考
	生産緑地地区面積	約　0.18　ha	
	特定生産緑地面積	約　0.18　ha	

案内図

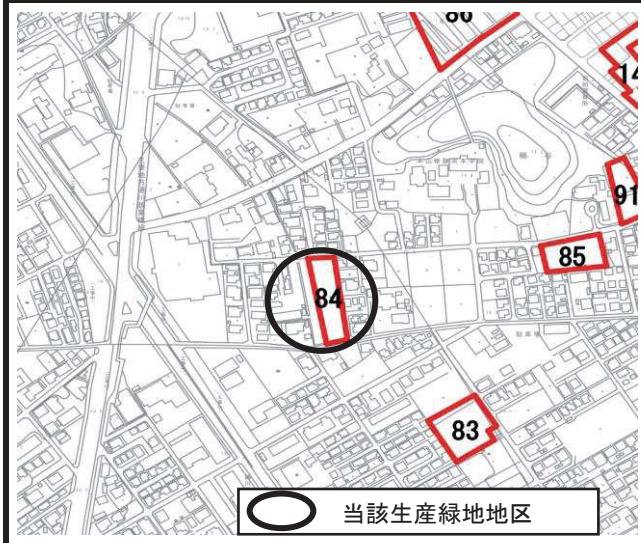

指定図

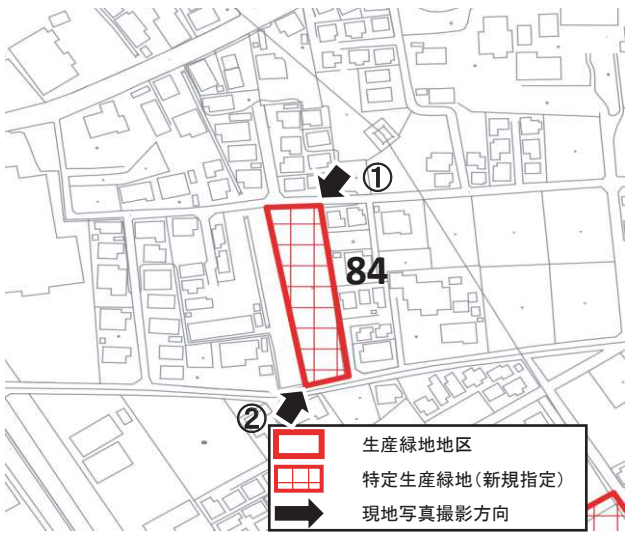

現地写真①

現地写真②

特定生産緑地指定案　地区別概要書

生産緑地番号	第85号	申出基準日	令和4年12月8日
所　　在	大字坂田字細谷1574-1，1577-1，1578-1		

面積			備考
	生産緑地地区面積	約　0.18　ha	
	特定生産緑地面積	約　0.18　ha	

案内図

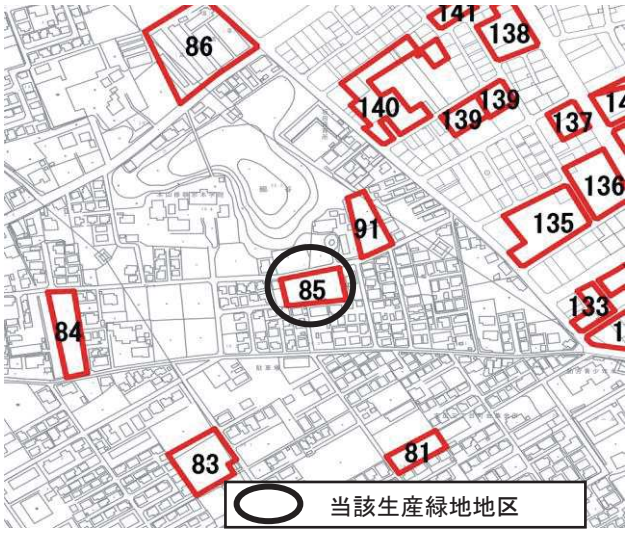

指定図

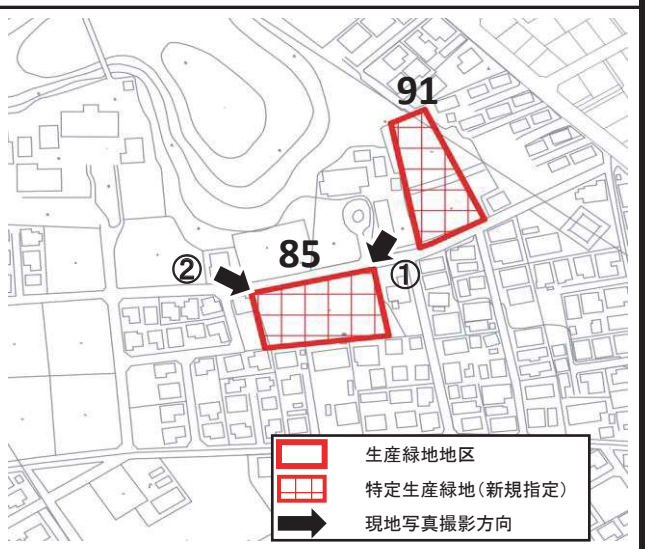

現地写真①

現地写真②

特定生産緑地指定案　地区別概要書

生産緑地番号	第86号	申出基準日	令和4年12月8日
所　　在	大字坂田字細谷1558-135		

面積			備考
	生産緑地地区面積	約　0.47　ha	
	特定生産緑地面積	約　0.47　ha	

案内図

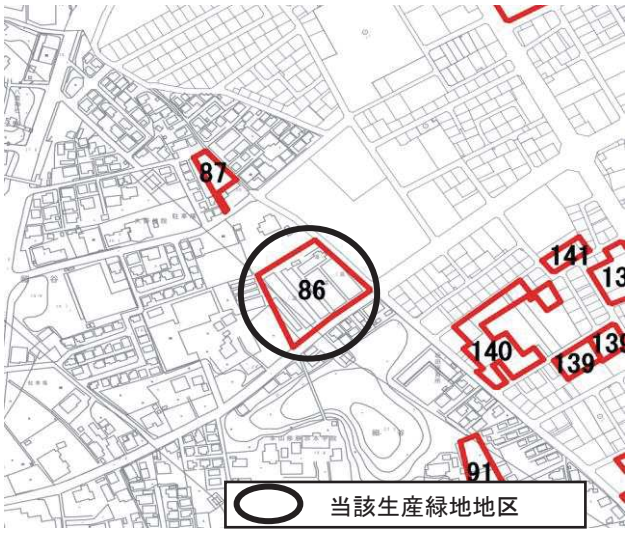

指定図

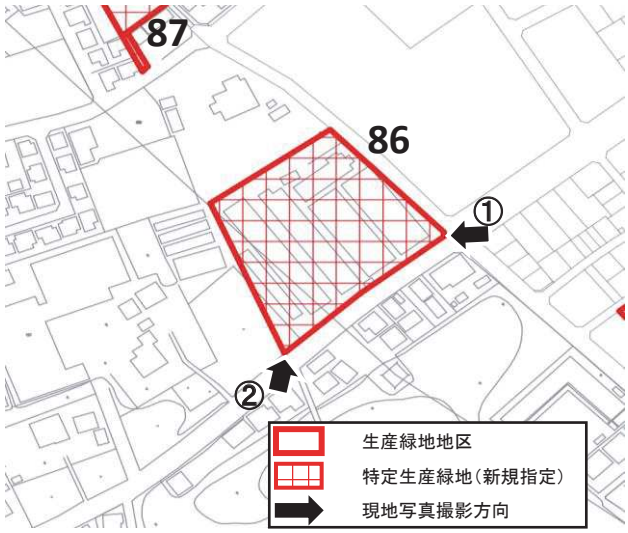

現地写真①

現地写真②

特定生産緑地指定案　地区別概要書

生産緑地番号	第87号	申出基準日	令和4年12月8日
所　　在	大字坂田字細谷1516-1		

面積			備考
生産緑地地区面積	約　0.11　ha		・一部指定 ・地区内通路部分については除外
特定生産緑地面積	約　0.11　ha		

案内図

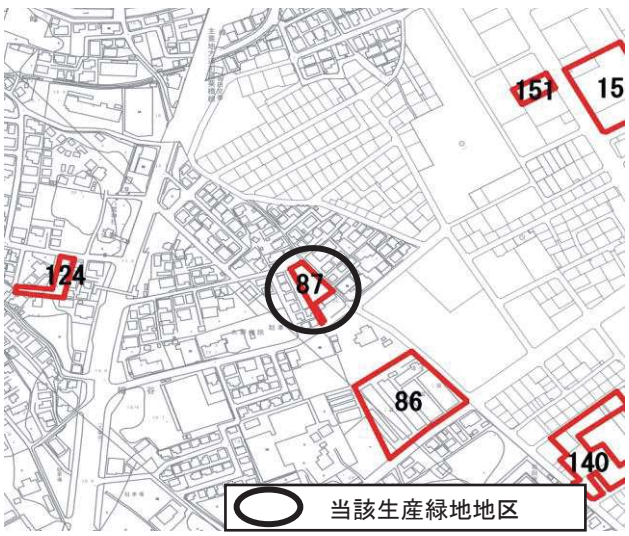

指定図

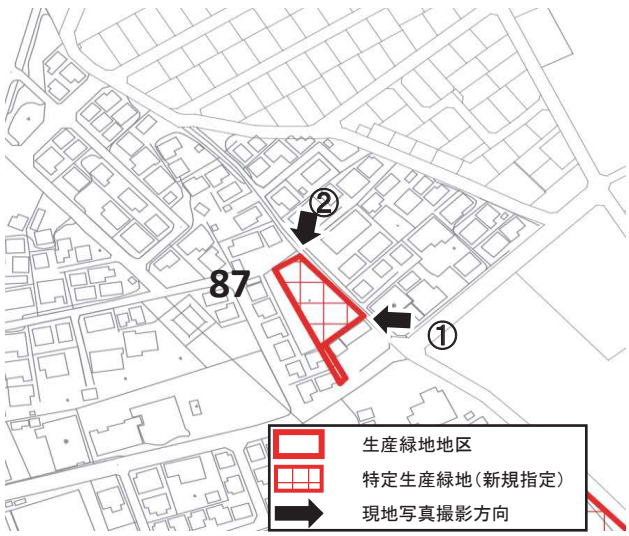

現地写真①

現地写真②

特定生産緑地指定案　地区別概要書

生産緑地番号	第91号	申出基準日	令和4年12月8日
所　　在	大字坂田字細谷1560-1の一部		

面積			備考
	生産緑地地区面積	約　0.18　ha	
	特定生産緑地面積	約　0.18　ha	

案内図

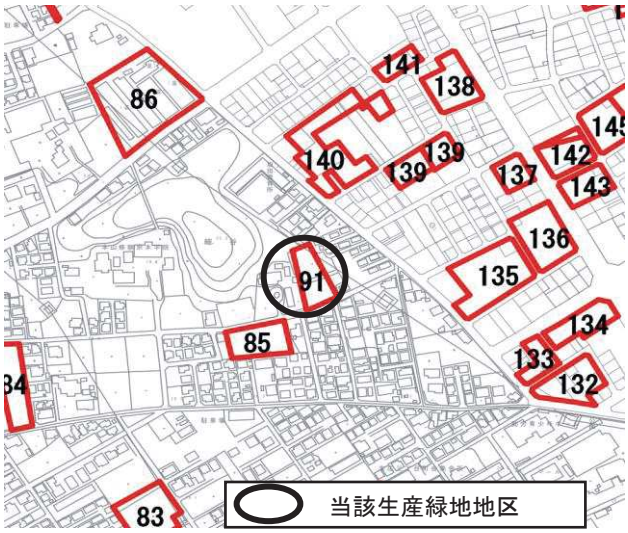

指定図

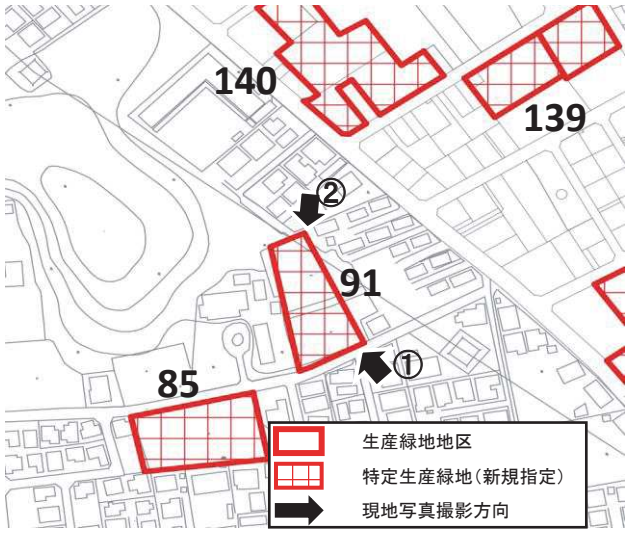

現地写真①

現地写真②

特定生産緑地指定案　地区別概要書

生産緑地番号	第122号	申出基準日	令和4年12月8日
所　　在	下日出谷西3-8-11，3-8-12		

面積			備考
	生産緑地地区面積	約　0.09　ha	
	特定生産緑地面積	約　0.09　ha	

案内図

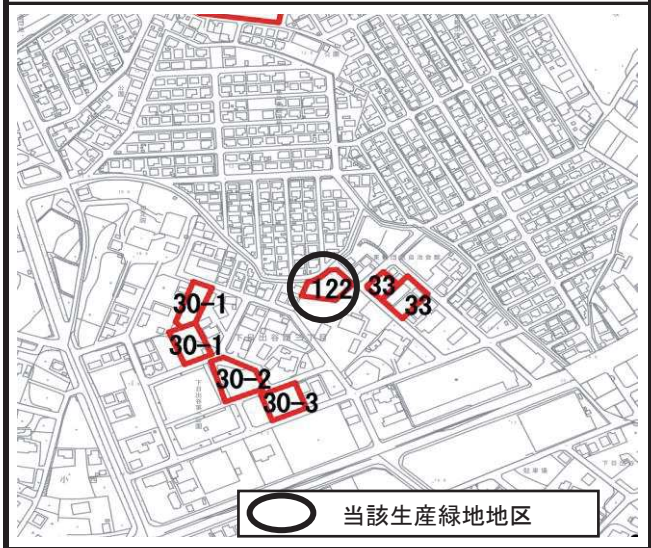

指定図

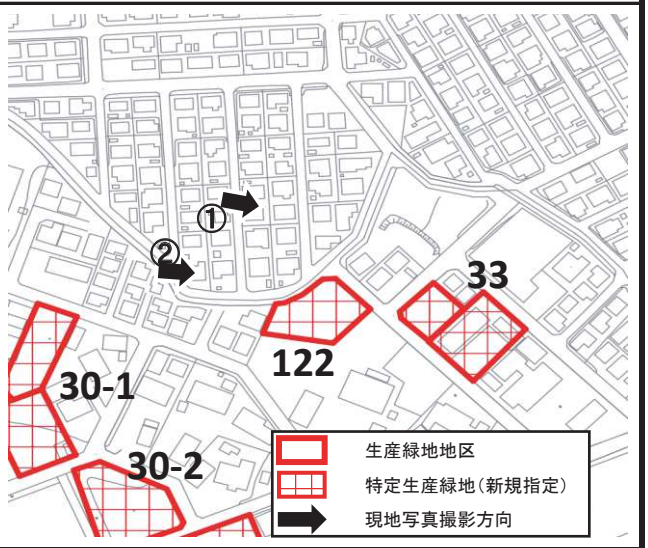

現地写真①

現地写真②

特定生産緑地指定案　地区別概要書

生産緑地番号	第124号	申出基準日	令和4年12月8日
所　　在	大字坂田字細谷1506-13		

面積			備考
	生産緑地地区面積	約　0.11　ha	
	特定生産緑地面積	約　0.11　ha	

案内図

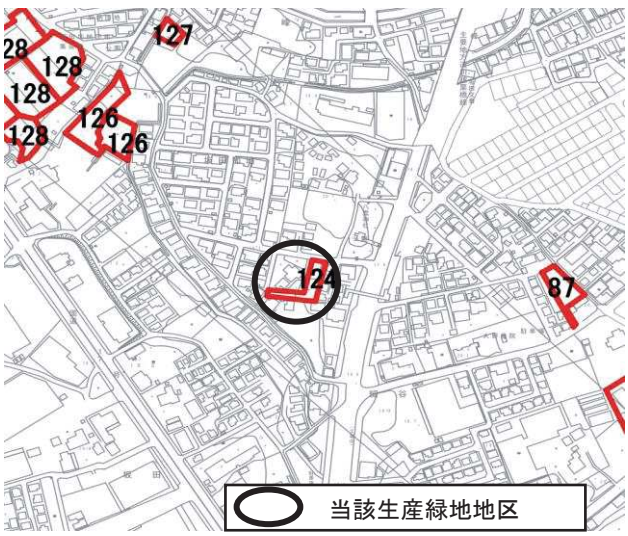

指定図

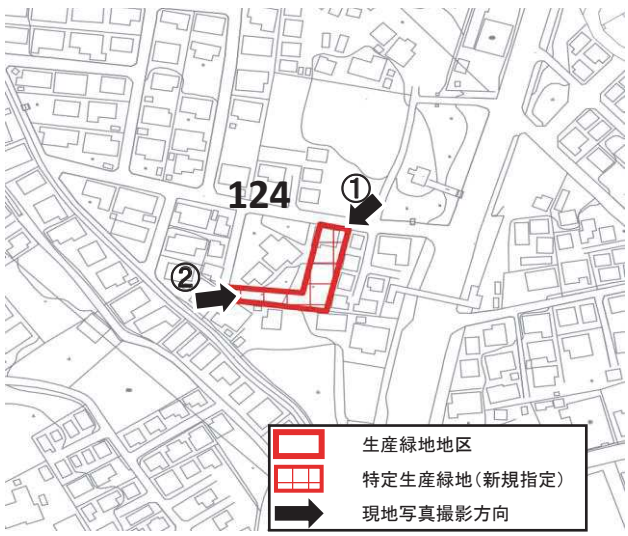

現地写真①

現地写真②

特定生産緑地指定案　地区別概要書

生産緑地番号	第126号	申出基準日	令和4年12月8日
所　　在	大字坂田字目沢1683-1，16841686		

面積			備考
生産緑地地区面積	約　0.10　ha		複数所有者
特定生産緑地面積	約　0.10　ha		

案内図

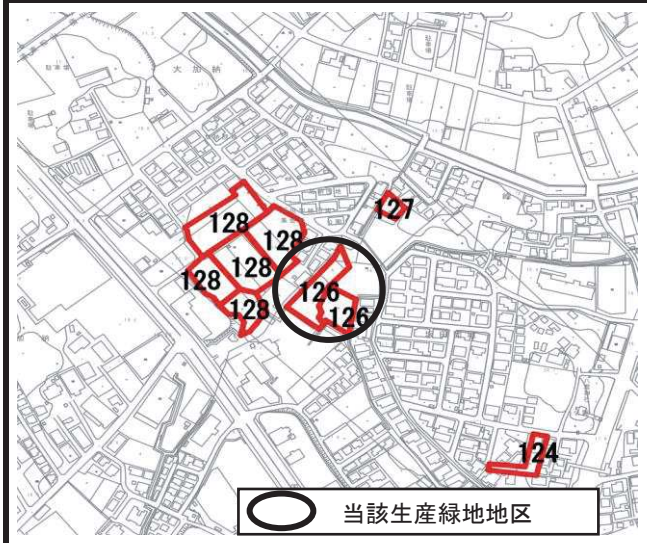

指定図

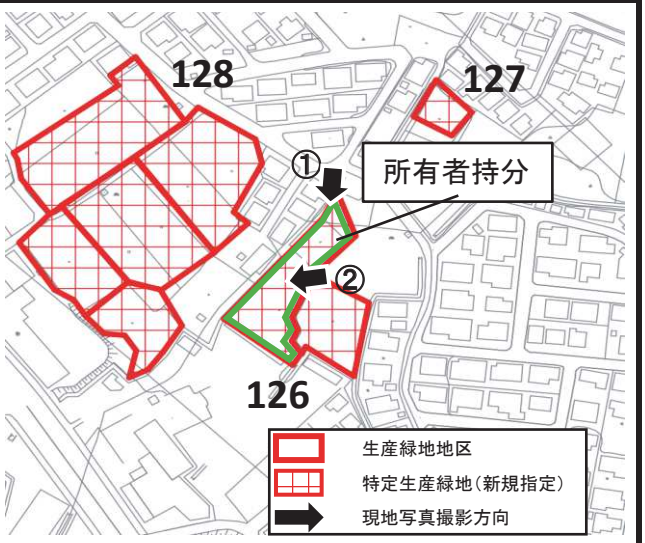

現地写真①

現地写真②

特定生産緑地指定案　地区別概要書

生産緑地番号	第126号	申出基準日	令和4年12月8日
所　　在	大字坂田字目沢1685		
面積	生産緑地地区面積　約　0.08　ha	備考	複数所有者
	特定生産緑地面積　約　0.08　ha		

案内図

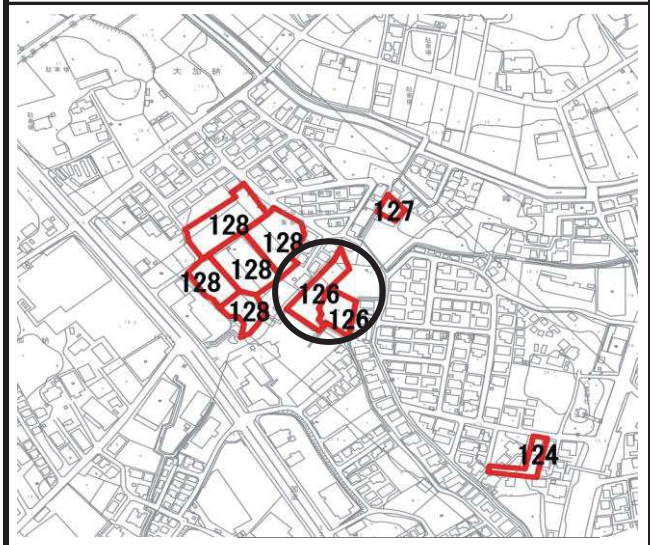

指定図

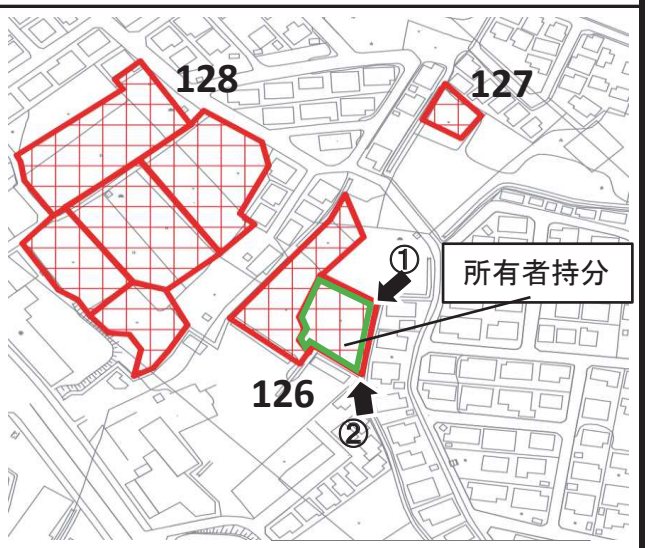

現地写真①

現地写真②

特定生産緑地指定案　地区別概要書

生産緑地番号	第127号	申出基準日	令和4年12月8日
所　　在	大字加納字峰316		

面積			備考
	生産緑地地区面積	約　0.05　ha	
	特定生産緑地面積	約　0.05　ha	

案内図

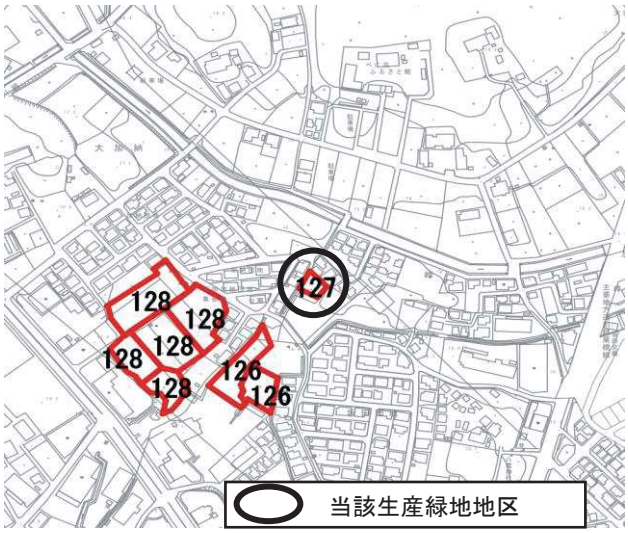

指定図

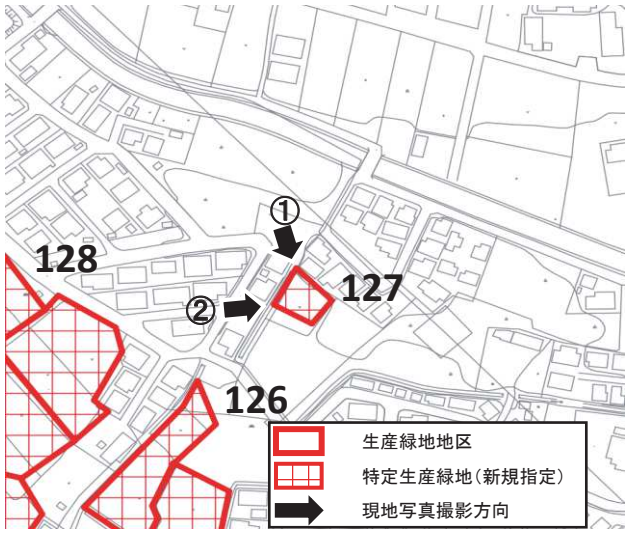

現地写真①

現地写真②

特定生産緑地指定案　地区別概要書

生産緑地番号	第128号	申出基準日	令和4年12月8日
所　　在	大字加納字大加納214		
面積	生産緑地地区面積　約　0.21　ha	備考	複数所有者
	特定生産緑地面積　約　0.21　ha		

案内図

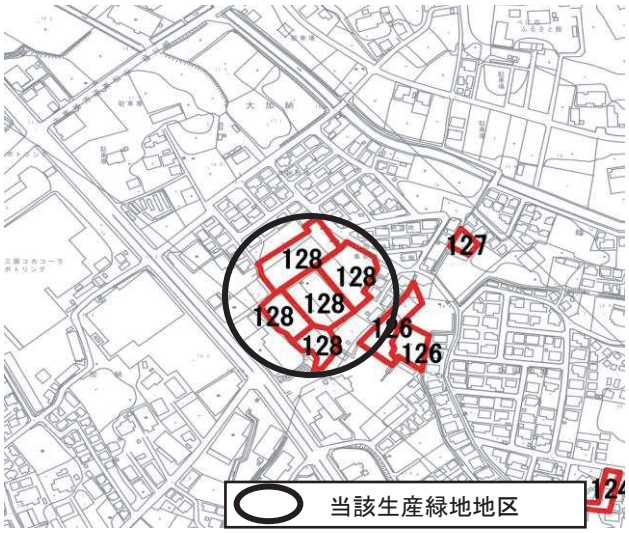

指定図

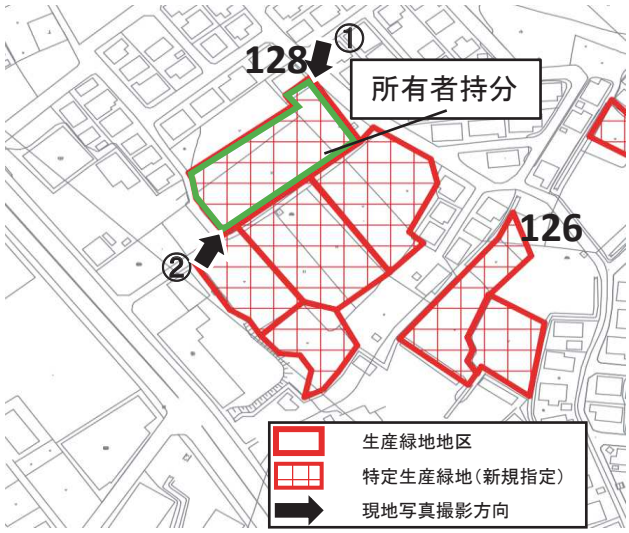

現地写真①

現地写真②

特定生産緑地指定案　地区別概要書

生産緑地番号	第128号	申出基準日	令和4年12月8日
所　　在	大字加納字大加納239-1，239-4，239-5，240，243		
面積	生産緑地地区面積	約　0.28　ha	備考　複数所有者
	特定生産緑地面積	約　0.28　ha	

案内図

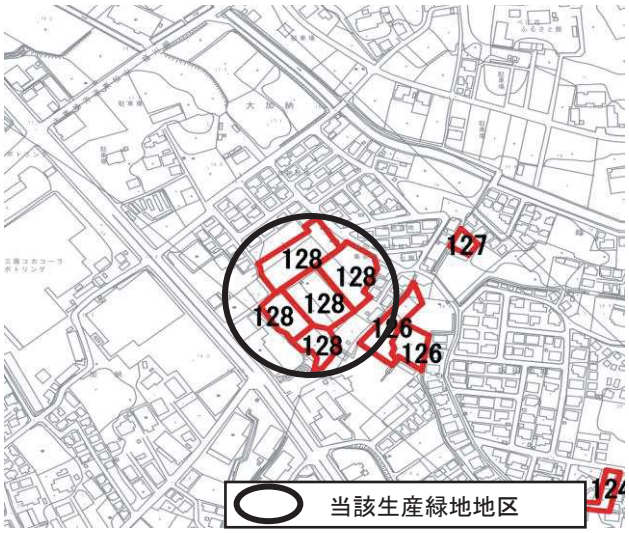

指定図

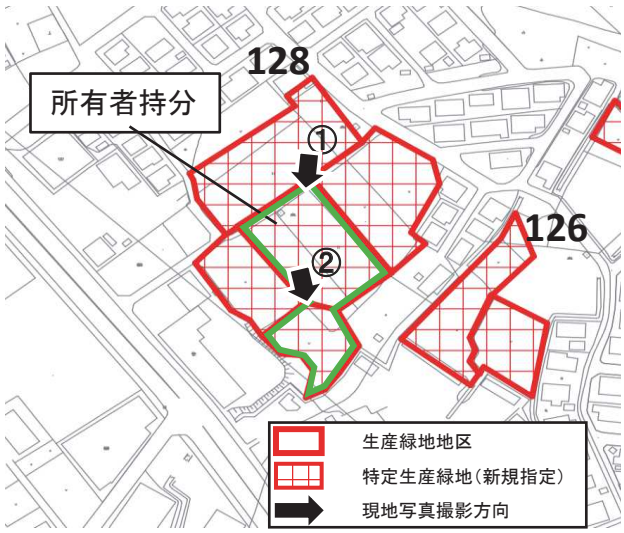

現地写真①

現地写真②

特定生産緑地指定案　地区別概要書

生産緑地番号	第128号	申出基準日	令和4年12月8日
所　　在	大字加納字大加納239-2，245，248-1		
面積	生産緑地地区面積	約　0.27　ha	備考　複数所有者
	特定生産緑地面積	約　0.27　ha	

案内図

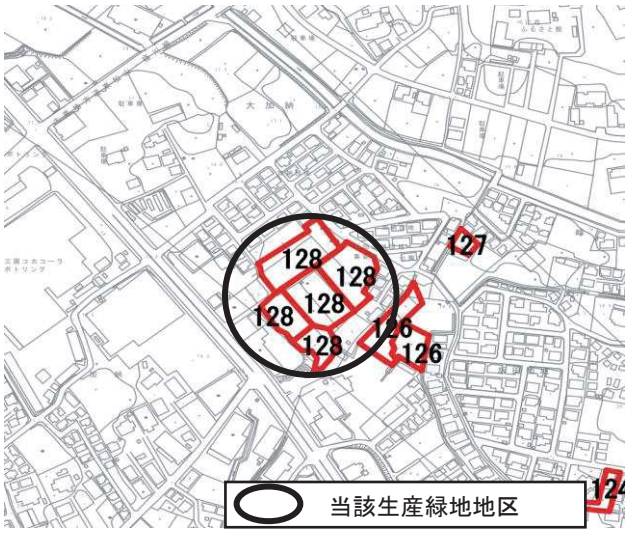

指定図

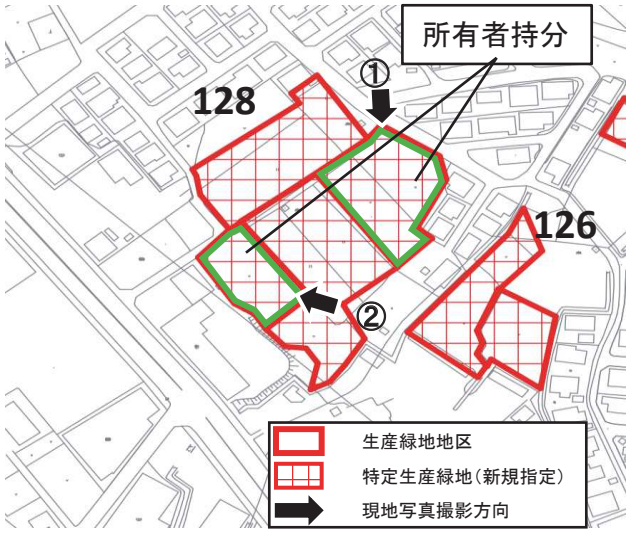

現地写真①

現地写真②

特定生産緑地指定案　地区別概要書

生産緑地番号	第129号	申出基準日	令和4年12月8日
所　　在	大字加納字大加納152-1，154-4		
面積	生産緑地地区面積	約　0.05　ha	備考　地区内通路、樹木、及び屋外広告物（看板）部分については除外
	特定生産緑地面積	約　0.05　ha	

案内図

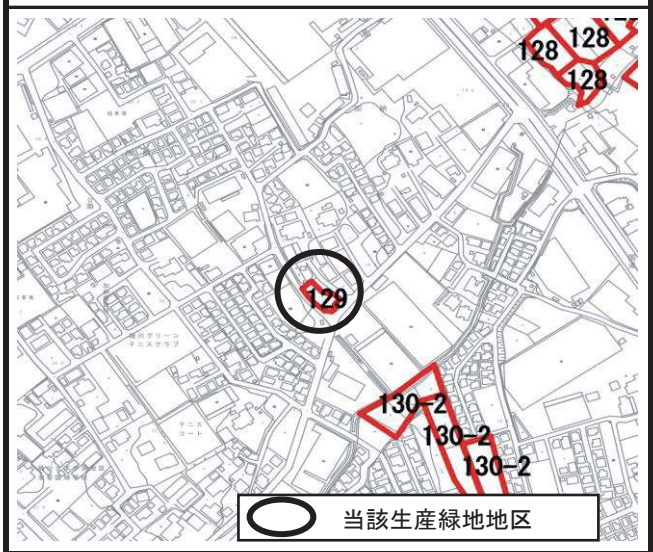

指定図

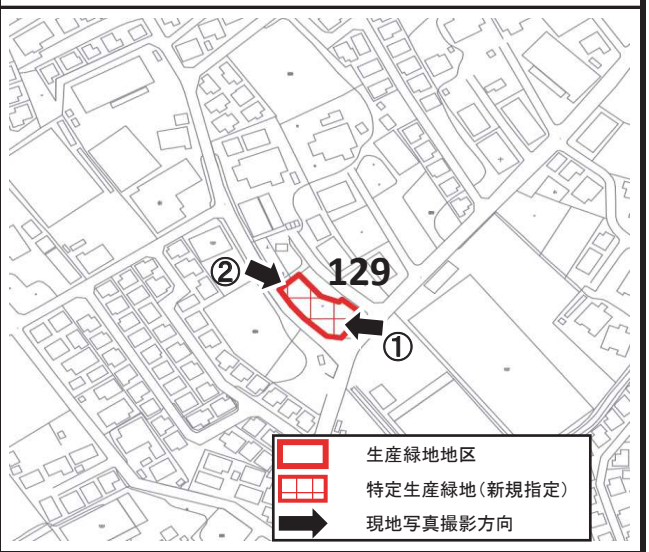

現地写真①

現地写真②

特定生産緑地指定案　地区別概要書

生産緑地番号	第130-2号	申出基準日	令和4年12月8日
所　　在	大字坂田字目沢1741		
面積	生産緑地地区面積　約　0.12　ha	備考	複数所有者
	特定生産緑地面積　約　0.12　ha		

案内図

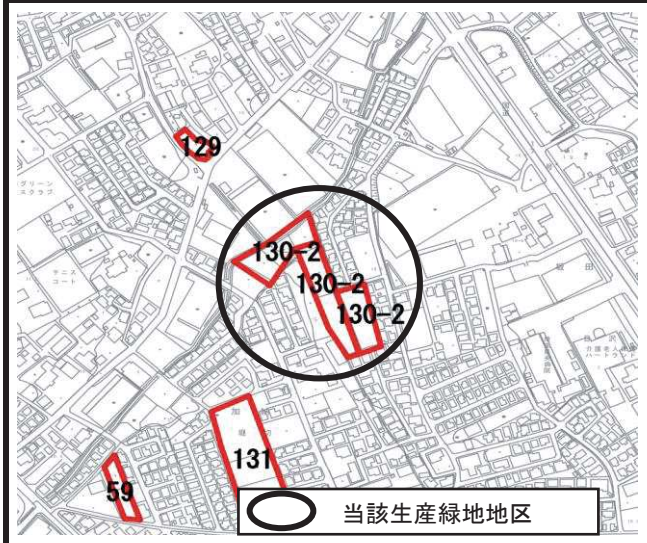

指定図

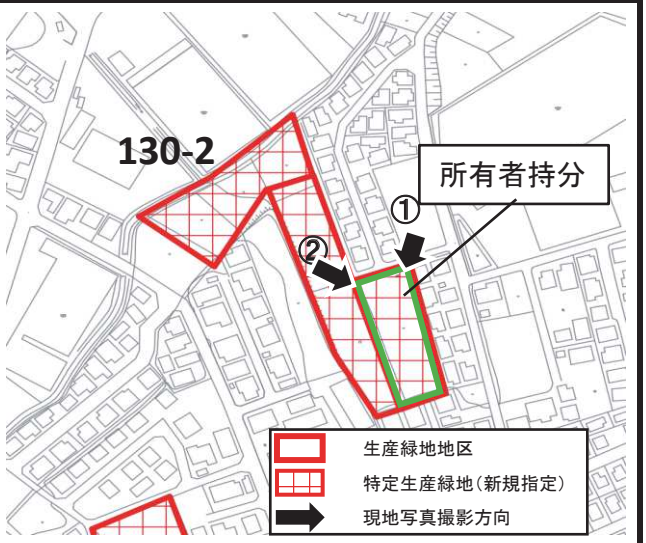

現地写真①

現地写真②

特定生産緑地指定案　地区別概要書

生産緑地番号	第130-2号	申出基準日	令和4年12月8日
所　　在	大字坂田字目沢1742, 1747, 1748, 1749		

面積			備考
生産緑地地区面積	約　0.41　ha		複数所有者
特定生産緑地面積	約　0.41　ha		

案内図

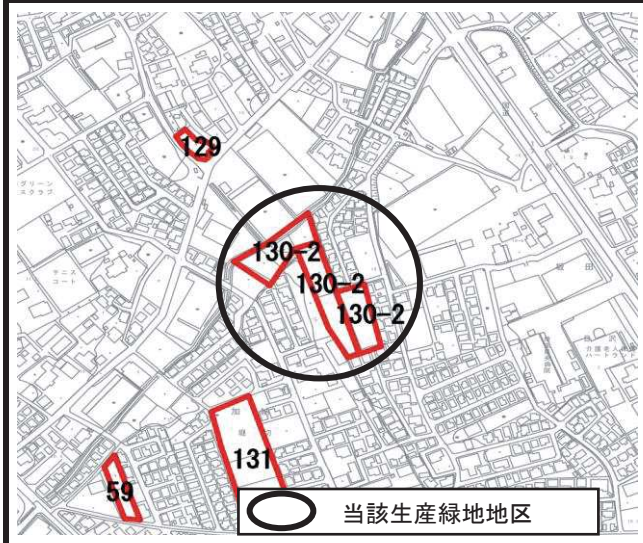

指定図

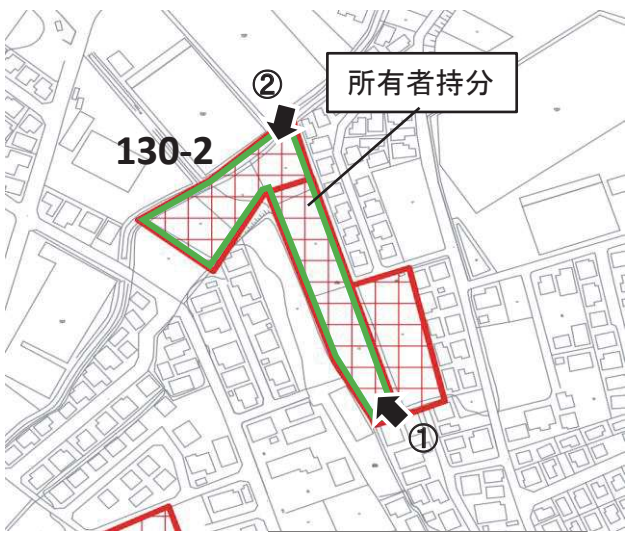

現地写真①

現地写真②

特定生産緑地指定案　地区別概要書

生産緑地番号	第131号	申出基準日	令和4年12月8日
所　　在	大字加納字堀切22		

面積			備考
	生産緑地地区面積	約　0.44　ha	
	特定生産緑地面積	約　0.44　ha	

案内図

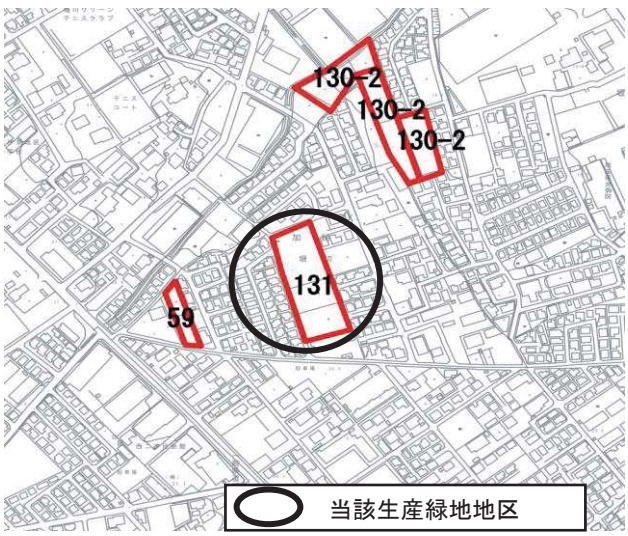

指定図

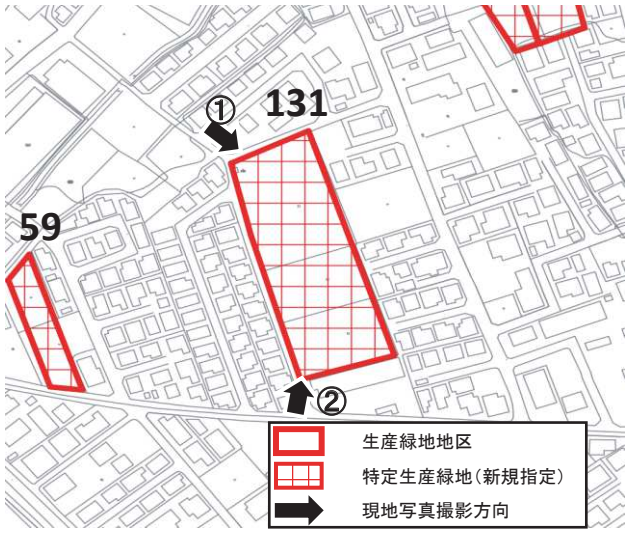

現地写真①

現地写真②