洪水ハザードマップ【荒川・利根川】

この地図は、**豪雨等により荒川と利根川の水かさが増え、川の水が堤防を乗り越えたり、堤防が破堤することで氾濫した場合**、住民のみなさんの避難に役立つように作成したものです。
いざという時に備えて、あなたの家から避難所までの経路や家族の連絡先などを書き込んでおきましょう。

このマップの浸水の範囲と浸水深は、荒川と利根川において最大規模（千年に一度）の降雨により、堤防の決壊などで河川が氾濫した時の最悪の浸水状況（全ての想定破堤点による浸水区域と浸水深を重ね合わせ）を表しています。なお、地図に示した浸水区域以外のところでも、雨の降り方や土地利用の変化などにより浸水することがありますので、注意してください。

想定雨量
【荒　川】荒川流域の72時間総雨量が632mm（平成28年5月30日国土交通省指定）
【利根川】利根川流域、八斗島上流域の72時間総雨量が491mm（平成29年7月20日国土交通省指定）

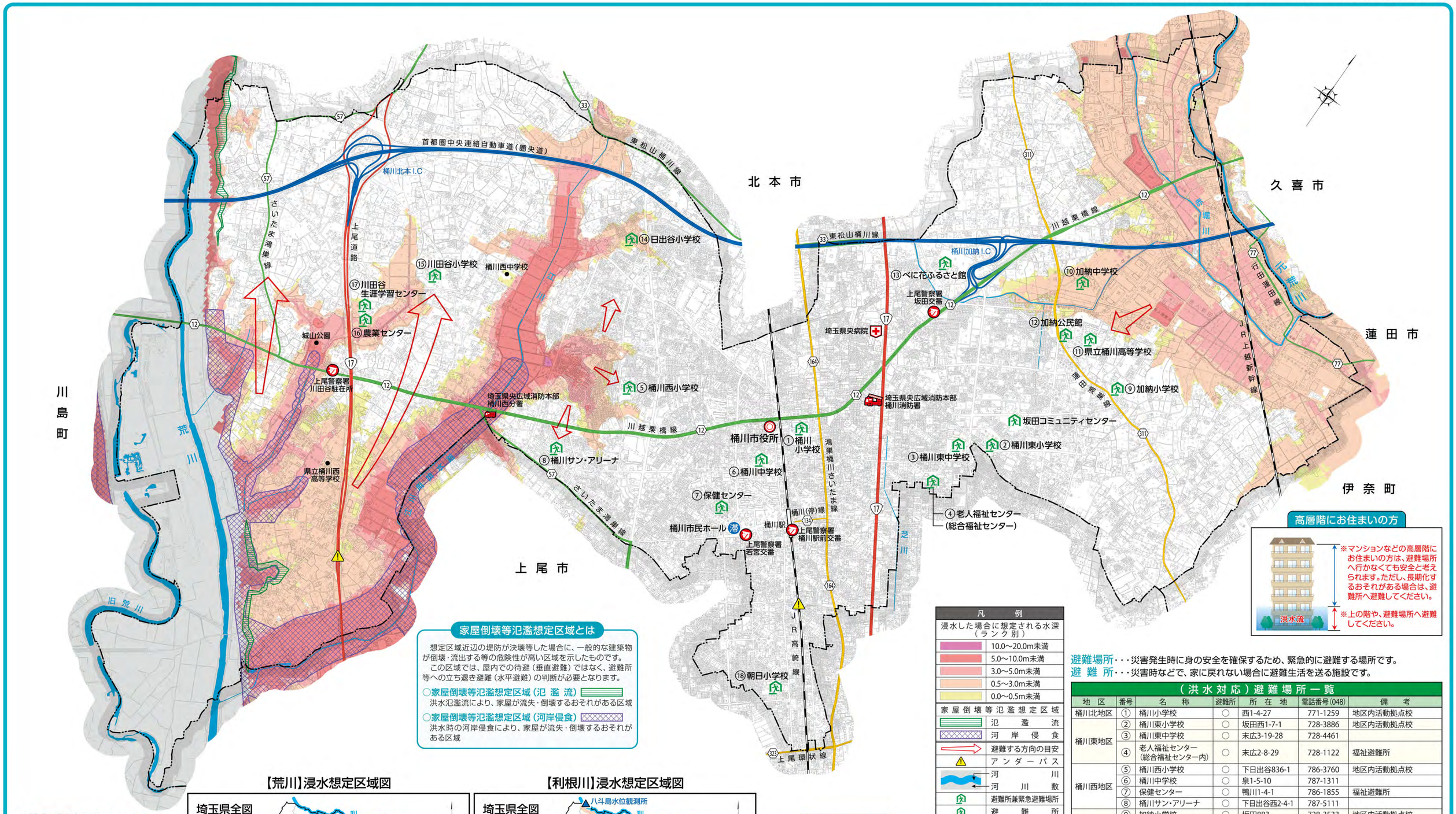

家屋倒壊等氾濫想定区域とは

想定区域近辺の堤防が決壊等した場合に、一般的な建築物が倒壊・流出する等の危険性が高い区域を示したものです。
この区域では、屋内での待避（垂直避難）ではなく、避難所等への立ち退き避難（水平避難）の判断が必要となります。

○家屋倒壊等氾濫想定区域（氾　濫　流）
洪水氾濫流により、家屋が流失・倒壊するおそれがある区域

○家屋倒壊等氾濫想定区域（河岸侵食）
洪水時の河岸侵食により、家屋が流失・倒壊するおそれがある区域

【荒川】浸水想定区域図

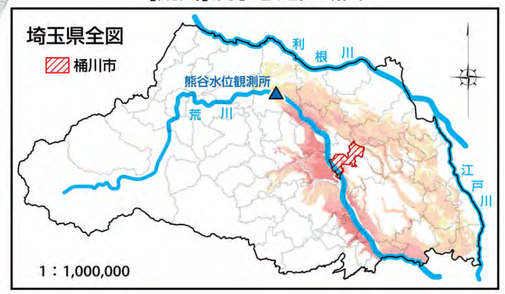

【利根川】浸水想定区域図

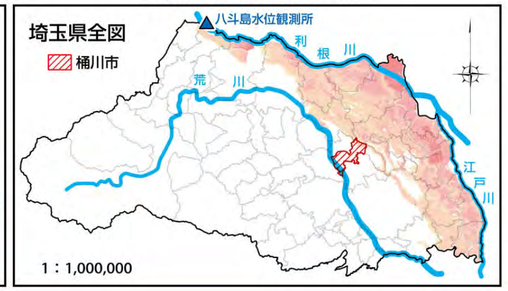

想定浸水深の目安

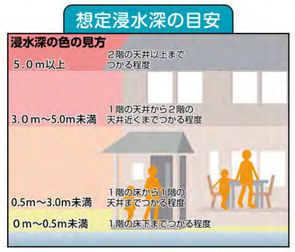

凡　例

浸水した場合に想定される水深（ランク別）
10.0～20.0m未満
5.0～10.0m未満
3.0～5.0m未満
0.5～3.0m未満
0.0～0.5m未満
家屋倒壊等氾濫想定区域
氾　濫　流
河　岸　侵　食
避難する方向の目安
アンダーパス
河　川
河　川　敷
避難所兼緊急避難場所
避　難　所
一時滞在施設
市　役　所
消防署・分署
交番・駐在所
救急告示病院
行　政　界
自動車専用道路
国　道
主要地方道
一般県道
鉄　道

高層階にお住まいの方

※マンションなどの高層階にお住まいの方は、避難場所へ行かなくても安全と考えられます。ただし、長期化するおそれがある場合は、避難所へ避難してください。

※上の階や、避難場所へ避難してください。

避難場所・・・災害発生時に身の安全を確保するため、緊急的に避難する場所です。
避　難　所・・・災害時などで、家に戻れない場合に避難生活を送る施設です。

（洪水対応）避難場所一覧

地　区	番号	名　称	避難所	所　在　地	電話番号(048)	備　考
桶川北地区	①	桶川小学校	○	西1-4-27	771-1259	地区内活動拠点校
桶川東地区	②	桶川東小学校	○	坂田西1-7-1	728-3886	地区内活動拠点校
	③	桶川東中学校	○	末広3-19-28	728-4461	
	④	老人福祉センター（総合福祉センター内）	○	末広2-8-29	728-1122	福祉避難所
桶川西地区	⑤	桶川西小学校	○	下日出谷836-1	786-3760	地区内活動拠点校
	⑥	桶川中学校	○	泉1-5-10	787-1311	
	⑦	保健センター	○	鴨川1-4-1	786-1855	福祉避難所
	⑧	桶川サン・アリーナ	○	下日出谷西2-4-1	787-5111	
加納地区	⑨	加納小学校	○	坂田883	728-3533	地区内活動拠点校
	⑩	加納中学校	○	加納1279	728-3061	
	⑪	県立桶川高等学校	○	坂田945	728-4421	
	⑫	加納公民館	○	坂田982-5	728-1040	
	⑬	べに花ふるさと館	○	加納419-1	729-1611	
日出谷地区	⑭	日出谷小学校	○	上日出谷885	786-2880	地区内活動拠点校
川田谷地区	⑮	川田谷小学校	○	川田谷4213	786-1335	地区内活動拠点校
	⑯	農業センター	○	川田谷4414	786-1200	
	⑰	川田谷生涯学習センター	○	川田谷4405-4	786-4030	
朝日地区	⑱	朝日小学校	○	朝日2-18-1	771-3775	地区内活動拠点校
避難場所以外の施設						
		桶川市民ホール		若宮1-5-9	789-1113	一時滞在施設
		坂田コミュニティセンター	○	坂田東2-3-1	776-9106	

◆地点別浸水シミュレーション検索システム（浸水ナビ）

荒川や利根川などの想定破堤点、浸水想定、河川の水位情報などから、自分の住んでいる地域にどのような浸水被害が想定されるのかを知ることができます。

浸水ナビ　CLICK!!

1：18,000
0　100　500　1000m

背景図に1：10,000 桶川市全図（平成29年）を使用しました。